

GEOTEKNISK UNDERSØGELSE NR. 1

Ridder Munks Vej 137, 8881 Thorsø



Dato: 2. september 2024

DMR-sagsnr.: 2022-0206-01

Version: 1



Geoteknik

Din rådgiver gør en forskel ...

Vi er landsdækkende. Find nærmeste kontor på www.dmr.dk

Geoteknisk placeringsundersøgelse på Ridder Munks Vej 137, 8881 Thorsø .

Afdeling: DMR Geoteknik
Hårup Østervej 3
8600 Silkeborg

Indholdsfortegnelse

1. Projekt	2
2. Mark- og laboratoriearbejde	2
3. Jordbunds- og vandspejlsforhold	2
4. Funderingsforhold	3
5. Midlertidig tørholdelse	3
6. Permanent tørholdelse.....	3
7. LAR.....	3
8. Supplerende undersøgelser	4
8.1 Generelt.....	4
8.2 LAR	4
9. Jordforurening og jordhåndtering	4
9.1 Jordforurening	4
9.2 Jordhåndtering.....	4
10. Afsluttende bemærkninger	4

Bilag 1. Boreprofiler.


Bilag 2. Situationskitse – ikke målfast.

Sagsbehandler

Rasmus Birch

Rasmus R. Birch
Geotekniker, bygningsingeniør
40 76 06 58

Kvalitetskontrol



Richard de Churruca
Geotekniker, Civilingeniør
30 96 19 68

1. Projekt

Det aktuelle projekt omfatter opførelsen af et parcelhus, hvis omfang endnu ikke er fastlagt, hvorfor formålet med nærværende undersøgelse er at skaffe et orienterende kendskab til jordbunds- og vandspejlsforholdene på den aktuelle lokalitet.

Yderligere foreligger ikke oplyst.

2. Mark- og laboratoriearbejde

Den 20. august 2024 er der med Ø150 mm sneglebor udført 1 uforet geoteknisk boring (137), som er afsluttet 4,0 meter under nuværende terræn (m u. t.).

Under borearbejdet er der registreret laggrænser, udført vingeforsøg og optaget omrørte prøver.

Ovenstående arbejde er udført i henhold til DGF Bulletin 14 "Felthåndbogen", 1999.

Boringen er afsat på baggrund af det fra rekvirenten fremsendte tegningsmateriale. Boringens omtrentlige placering fremgår af situationsskitsen i bilag 2.

Boringen er indmålt og koteret med GPS. Borepunktet er angivet i kotesystem DVR90 [m] og koordinatsystem UTM/ETRS89.

Der er nedsat Ø25 mm pejlerør i boringen til registrering af grundvandsspejlets beliggenhed. Der er pejlet umiddelbart efter borearbejdets afslutning.

Samtlige prøver er geologisk bedømt og klassificeret i henhold til DGF Bulletin 1 "Vejledning i ingeniørgeologisk prøvebeskrivelse", 2021.

Det naturlige vandindhold er bestemt på udvalgte prøver i henhold til DGF Bulletin 15 "Laboratoriehåndbogen", 2001.

Resultatet af ovenstående fremgår af boreprofilet i bilag 1.

Signaturer og definitioner fremgår af bilag 1.

3. Jordbunds- og vandspejlsforhold

I boringen er der øverst truffet fyld (lermuld) til 0,4 m u. t., hvorefter der er truffet aflejringer af senglacialt/glacialt ler til den borede dybde af 4,0 m u. t.

Der er pejlet i det nedsatte pejlerør umiddelbart efter borearbejdets afslutning, hvor der ikke blev registreret et frit grundvandsspejl (GVS).

Grundvandsspejlet, der næppe har stabiliseret sig fuldt ud på pejletidspunktet, må påregnes at være afhængigt af årstid og nedbør, ligesom det må forventes, at der kan stabilisere sig et eller flere sekundære vandspejl i eller over de lavpermeable lerlag.

Når det endelige projekt foreligger, kan det eventuelt blive nødvendigt med en genpejling. Senest 1 måned efter endt pejlearbejde skal pejleboringen sløjfes.

For en mere detaljeret beskrivelse af jordbunds- og vandspejlsforholdene henvises til boreprofilet i bilag 1.

4. Funderingsforhold

I nedenstående tabel 4.1 er for det aktuelle projekt angivet det vurderede niveau for overside bæredygtige lag, OSBL, og det registrerede grundvandsspejl, GVS.

Boring nr.	Terræn Kote DVR90 [m]	OSBL		GVS	
		Dybde m u.t.	Kote DVR90 [m]	Dybde m u.t.	Kote DVR90 [m]
137	+67,0	0,4	+66,6	Tør	-

Tabel 4.1: Overside bæredygtige lag, OSBL, og det registrerede grundvandsspejl, GVS.

Det skal sikres, at der overalt funderes i mindst frostsikker dybde under fremtidigt terræn, hvilket for bygninger er 0,9 meter og 1,2 meter for fritstående konstruktioner.

Projektet anbefales henført til geoteknisk kategori 2 i henhold til EN1997-1 (Eurocode 7, del 1) samt DKNA (Nationalt Anneks til Eurocode 7).

Den udførte undersøgelse er ikke omfattende nok, til at kunne henføre projektet til geoteknisk kategori 2.

For at kunne henføre projektet til geoteknisk kategori 2, skal der, når endeligt projekt foreligger, ubetinget udføres en geoteknisk parameterundersøgelse. Se afsnit 8.

Den udførte boring kan sandsynligvis indgå som en del af den geotekniske parameterrapport.

Det er den rådgivende ingeniør, som skal fastlægge projektets konsekvensklasse.

For let byggeri indikerer de konstaterede jordbunds- og vandspejlsforhold følgende omkring de forventede funderingsforhold:

- Direkte fundering i frostsikker dybde i/under OSBL.

5. Midlertidig tørholdelse

Generelt forventes der ingen væsentlige grundvandsproblemer under udførelsen. Eventuelt tilstrømmende overfladevand bortledes mest hensigtsmæssigt ved hjælp af drænrender ført til pumpeump.

Ovenstående skal verificeres i forbindelse med de supplerende undersøgelser i forbindelse med konkrete byggeprojekter.

6. Permanent tørholdelse

Generelt må det forventes, at der skal anvendes omfangsdræn.

7. LAR

På baggrund af de trufne jordbunds- og vandspejlsforhold, vurderes lokaliteten generelt at være egnet til lokal nedsivning af regnvand (LAR), under forudsætning af at der skabes hydraulisk forbindelse til det underliggende sandlag.

Dette bør undersøges i forbindelse med konkrete byggeprojekter.

8. Supplerende undersøgelser

8.1 Generelt

Den udførte geotekniske placeringsundersøgelse er udelukkende orienterende, hvorfor der i forbindelse med konkrete byggeprojekter skal udføres geotekniske parameterundersøgelser. Dette kræver supplerende geotekniske borer.

Funderingsmæssige problemstillinger i forbindelse med byggeriet, skal beskrives nærmere i forbindelse med den geotekniske parameterundersøgelse.

8.2 LAR

Såfremt det bliver nødvendigt med LAR, skal der udføres sigtekurver på egnede materialer truffet i forbindelse med de supplerende undersøgelser, alternativt skal der udføres egentlige nedslivningstest på grunden.

9. Jordforurening og jordhåndtering

9.1 Jordforurening

Under borearbejdet er der ikke observeret lugt eller synsindtryk, der indikerer jordforurening.

De udførte undersøgelser på ejendommen er ikke udført med henblik på opfyldelse af jordforureningslovens §72b ("50 cm-reglen").

9.2 Jordhåndtering

I henhold til arealinfo.dk er grunden ikke kortlagt efter jordforureningsloven og er beliggende udenfor områdeklassificeret areal. Myndighederne stiller derfor som udgangspunkt ikke krav til kemisk analyse af jordprøver og anmeldelse af jordflytning fra grunden. Nogle kommuner kræver dog, at der stadig anmeldes jordflytning, hvis der er tale om større jordmængder.

Der er ved undersøgelsen ikke observeret tegn på byggeaffald eller forurening i de udførte borer. Der gøres dog opmærksom på, at hvis der ved gravearbejderne konstateres jord med indhold af affald eller tegn på forurening, så må jorden ikke bortskaffes som ren jord uden forudgående sortering eller undersøgelse.

Det skal nævnes, at en eventuel jordmodtager kan opstille krav om kemiske analyser eller hæve prisen for modtagelse af jord fra matriklen, hvis der ikke foreligger kemiske analyser.

10. Afsluttende bemærkninger

Der skal jf. EN1997-1 (Eurocode 7, del 1) kapitel 2.8 udarbejdes en geoteknik projekteringsrapport, som blandt andet indeholder dokumentation for sammenhængen mellem de faktiske belastninger og jordens bæreevne.

I det omfang det ønskes, står DMR Geoteknik selvsagt til rådighed for:

- supplerende undersøgelser, beregninger og vurderinger
- vurdering af fyldjord og kontakt til myndigheder vedrørende bortskaffelse af jord
- videre drøftelse af geotekniske og funderingsmæssige spørgsmål i sagen.

Det indkomne prøvemateriale opbevares 2 uger fra dato, hvorefter det bortskaffes, medmindre der forinden foreligger anden aftale.

Bilag 1

Signaturforklaring

Jordartssignatur

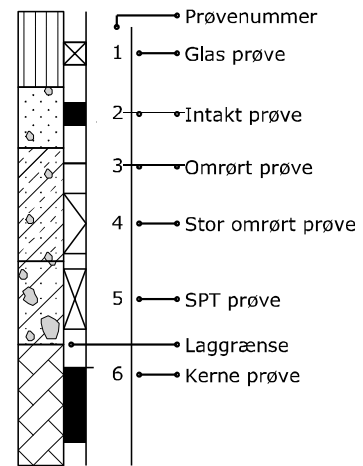
	FYLD		MORÆNESAND
	LERMULD SANDMULD		MORÆNESILT
	MULD, sandet		MORÆNELER
	SAND, muldet		KALK (KRIDT)
	SAND, muldpartier		FLINT
	STEN		KLIPPE
	GRUS		GYTJE
	SAND		SKALLER
	SILT		TØRV
	LER		TØRVEDYND
			PLANTERESTER

I moræneaflejringer kan der forventes sten og blokke, der ikke ses i borerne.

Situationsplan

	Pumpeboring
	Boring uden prøveudtag
	Boring med prøveudtag
	Boring med prøveudtag og vingeforsøg
	CPT (Cone penetration test)
	Rammesondering
	Gravning
	Belastningsforsøg

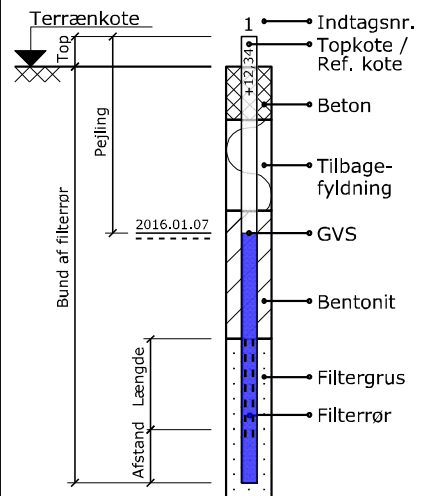
Boreprofil



Geologiske forkortelser

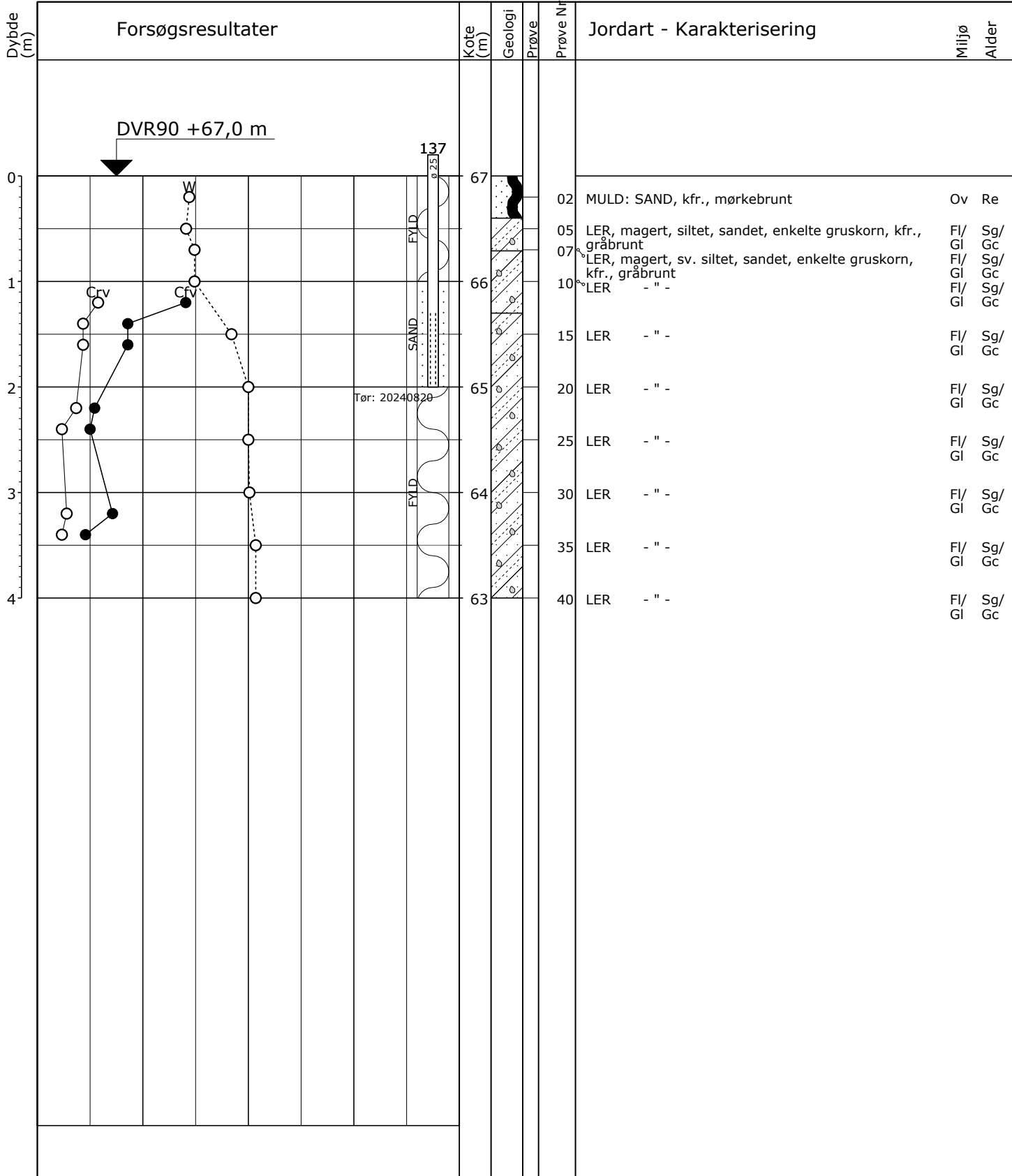
Miljø	Alder
Fy Fyld	Re Recent
Ov Overjord	Pg Postglacial
Vi Vindaflejret	Sg Senglacial
Br Brakvand	Al Allerød
Fe Ferskvand	Gc Glacial
Ma Marin	Ig Interglacial
Ne Nedskyl	Is Interstadial
Sk Skredjord	Te Tertiær
Fi Flydejord	Ng Neogen
Sm Smeltevand	Pn Palæogen
Gl Gletscher	Pi Pliocæn
Vu Vulkansk	Mi Miocæn
	Ol Oligocæn
	Eo Eocæn
	Pl Palæocæn
	Sl Selandien
	Da Danien
	Kt Kridt
	Ms Maastrichtian
	Se Senon

Pejlerør og filtersætning



Definitioner

Signatur	Emne	Fork.	Enhed	Beskrivelse
	Vandindhold	W	[%]	Vand i % af tørstofvægt
	Flydegrænse	WL	[%]	Vandindhold ved flydegrænsen
	Plasticitetsgrænser	WP	[%]	Vandindhold ved plasticitetsgrænsen
	Plasticitetsindeks	IP	[%]	IP = WL - WP
	Rumvægt	γ	[kN/m ³]	Forholdet mellem totalvægt og totalvolumen
	Poretal	e		Forhold mellem porevolumen og kornvolumen
	Glødetab	gl	[%]	Vægttab ved glødning i % af tørstofvægten
	Reduceret Glødetab	glr	[%]	gl - kalkindhold
	Kalkindhold	ka	[%]	
-/(+)/+/-++	Kalkprøve	kp		Reaktion med saltsyre: - kf.: kalkfrit, (+) sv.khl.: svagt kalkholdigt, + khl.: kalkholdigt, ++ st. khl.: stærkt kalkholdigt
++/+/(+)/-/-/?/?/?	Frost			++ Opfrysningsfarlige under alle betingelser + Opfrysningsproblemer, selv under korte frostperioder (+) Opfrysningsproblemer, under længere frostperioder - Ikke opfrysningsfarlig -- Absolut ingen opfrysningsfare ? Frostfaren kan ikke bedømmes -?/?/? Frostfaren er vanskelig at bedømme
H1,H2,H3,H4,H5	Hærdningsgrader			H1: Uhærdnet, H2: Svagt hærdnet, H3: Hærdnet, H4: Stærkt hærdnet, H5: Meget stærkt hærdnet
	Gradering			U<3: Sorteret, 3<U<6: Ringe graderet, 6<U<15: Graderet, U>15: Velgraderet
	Vingestykke, intakt	cfv	[kN/m ²]	Udrænet forskydningsstyrke målt ved vingeforsøg i intakt jord
	Vingestykke, omrørt	crv	[kN/m ²]	Udrænet forskydningsstyrke målt ved vingeforsøg i omrørt jord
		vr.		Vinge afvist
	Sonderingsmodstand			st. Forsøg påvirket af sten
	- Let rammesonde	RLSD		
	- SPT-sonde, lukket/åben	SPT		



Sag: 2022-0206

Ridder Munks Vej, 8881 Thorsø

Boret af: KR/RRB

Dato: 2024.08.20 Bedømt af: RRB

DGU Nr.:

Boring: 137

Udarb. af: SIN

Kontrol: RRB

Godkendt: CGT

Dato:

Bilag: 1

S. 1/1



Boreprofil

Bilag 2



Udført: SIN	Kontrol: RRB	Godkendt: GODKENDT	Dato 23-08-2024
Situationsskitse: 2022-0206-01 Ridder Munks Vej, 8370 Hadsten		Bilag 2	



Geoteknik