

SIGNATUR:

- Vandledning
- Fjernvarmeledning
- El og Gadebelysning
- Fiber
- Højdekurve
- Nedløbsbrønd
- Skelbrønd Spildevand
- Skelbrønd Regnvand
- Elskab/Telefonskab
- ✱ Belysningsmast
- 84.87 ✱ Terrænkote

NOTE: Alle koter er projektkoter
Placeringer af ledninger er vejledende

Udarb./Tegn BOTA/PEHR	Kontrolleret	Godkendt
Sag nr. 41001286	Mål 1:"50	Dato 2023.12.15
		Side

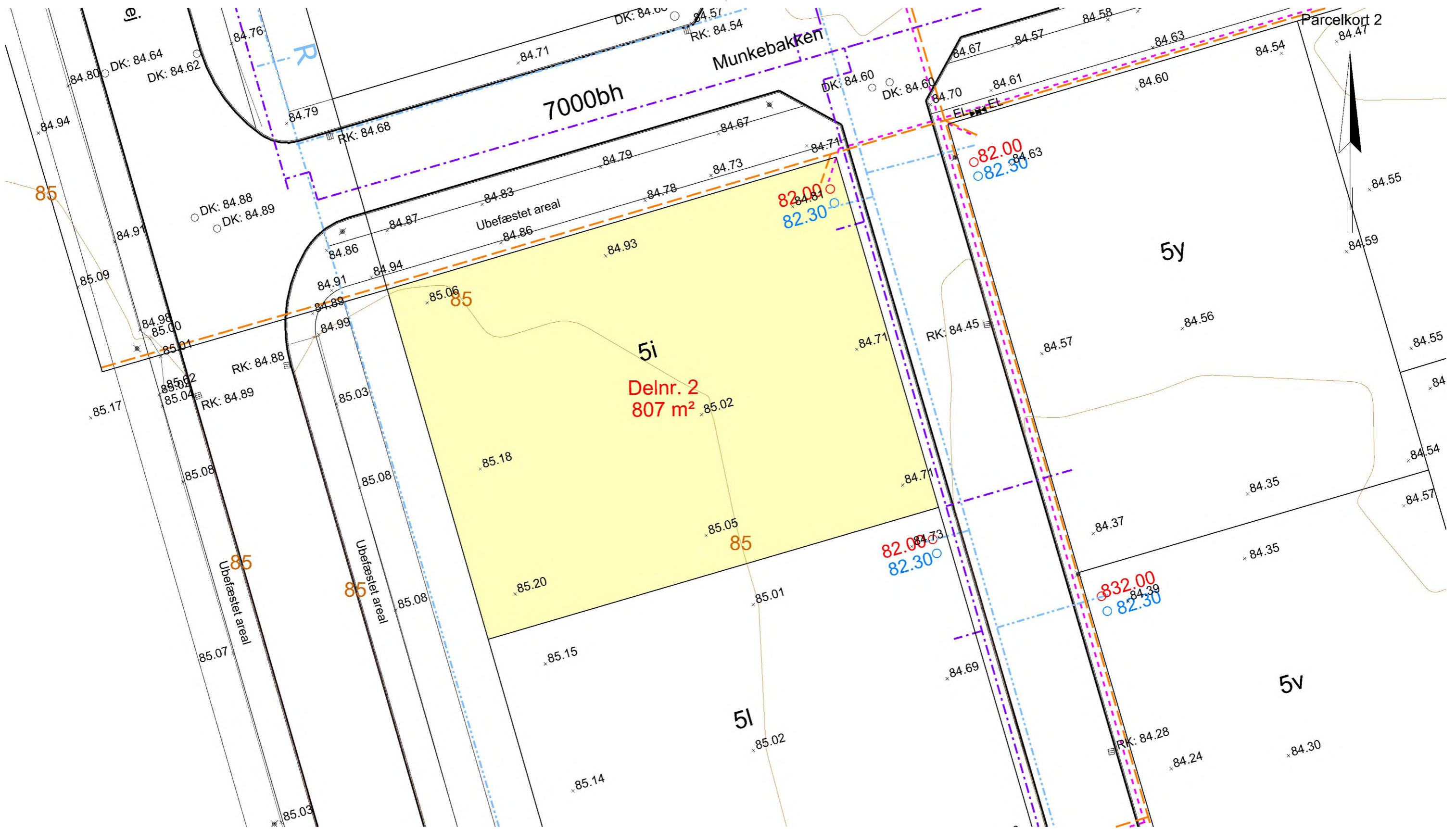


Munkebakken Hadsten

Tegn. nr.

Parcelkort 1

Parcelkort 1



SIGNATUR:

- | | | | |
|--|---------------------|--|----------------------|
| | Vandledning | | Nedløbsbrønd |
| | Fjernvarmeledning | | Skelbrønd Spildevand |
| | El og Gadebelysning | | Skelbrønd Regnvand |
| | Fiber | | Elskab/Telefonskab |
| | Højdekurve | | Belysningsmast |
| | | | 84.87 · Terrænkote |

NOTE: Alle koter er projektkoter
Placeringer af ledninger er vejledende

Udarb./Tegn BOTA/PEHR	Kontrolleret	Godkendt
Sag nr. 41001286	Mål 1:250	Dato 2023.12.15
		Side

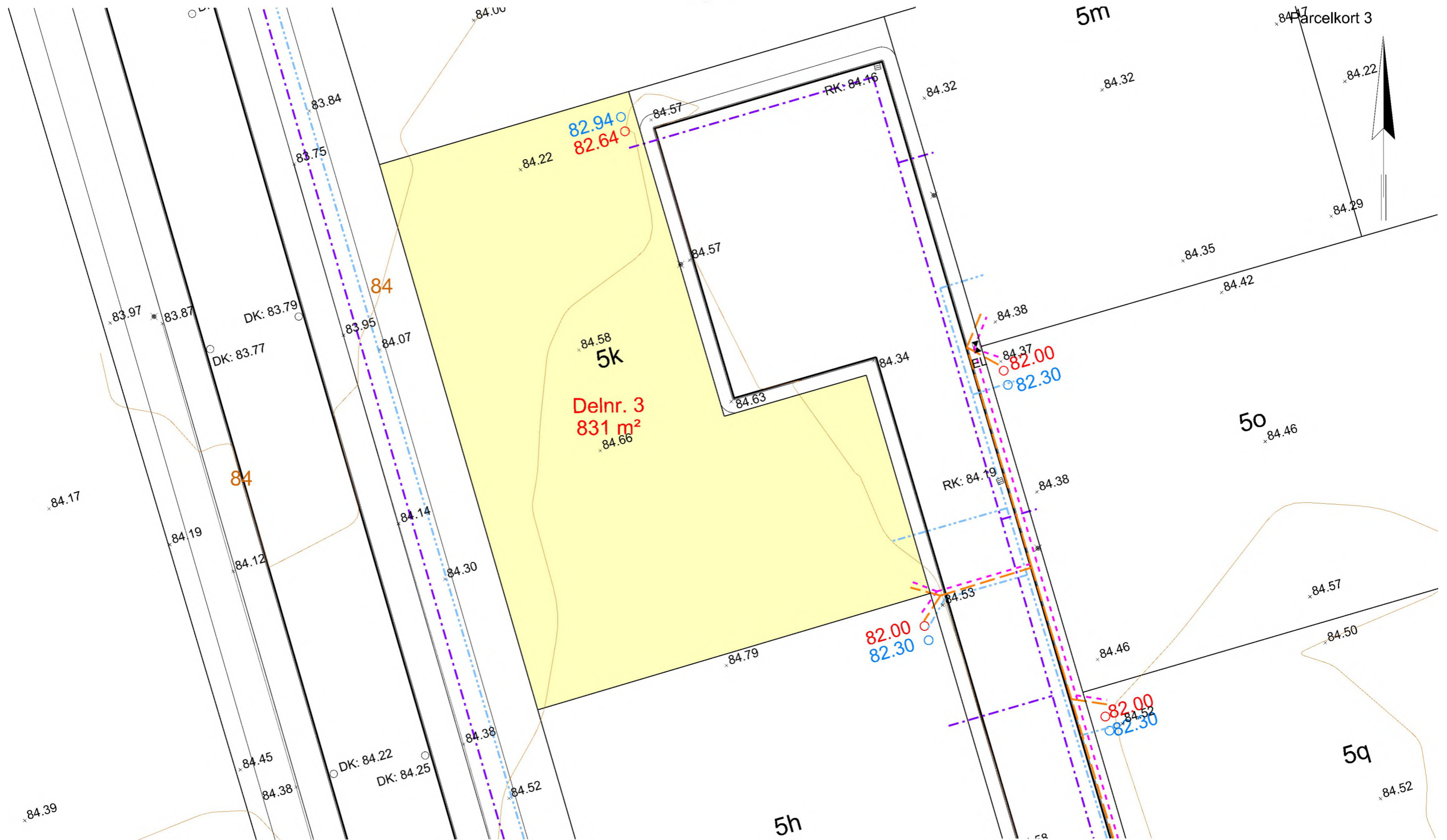


Munkebakken Hadsten

Tegn. nr.

Parcelkort 2

Parcelkort 2



SIGNATUR:

- | | | | |
|--|---------------------|--|----------------------|
| | Vandledning | | Nedløbsbrønd |
| | Fjernvarmeledning | | Skelbrønd Spildevand |
| | El og Gadebelysning | | Skelbrønd Regnvand |
| | Fiber | | Elskab/Telefonskab |
| | Højdekurve | | Belysningsmast |
| | | | 84.87 · Terrænkote |

NOTE: Alle koter er projektkoter
Placeringer af ledninger er vejledende

Udarb./Tegn BOTA/PEHR	Kontrolleret	Godkendt
Sag nr. 41001286	Mål 1:250	Dato 2023.12.15
		Side

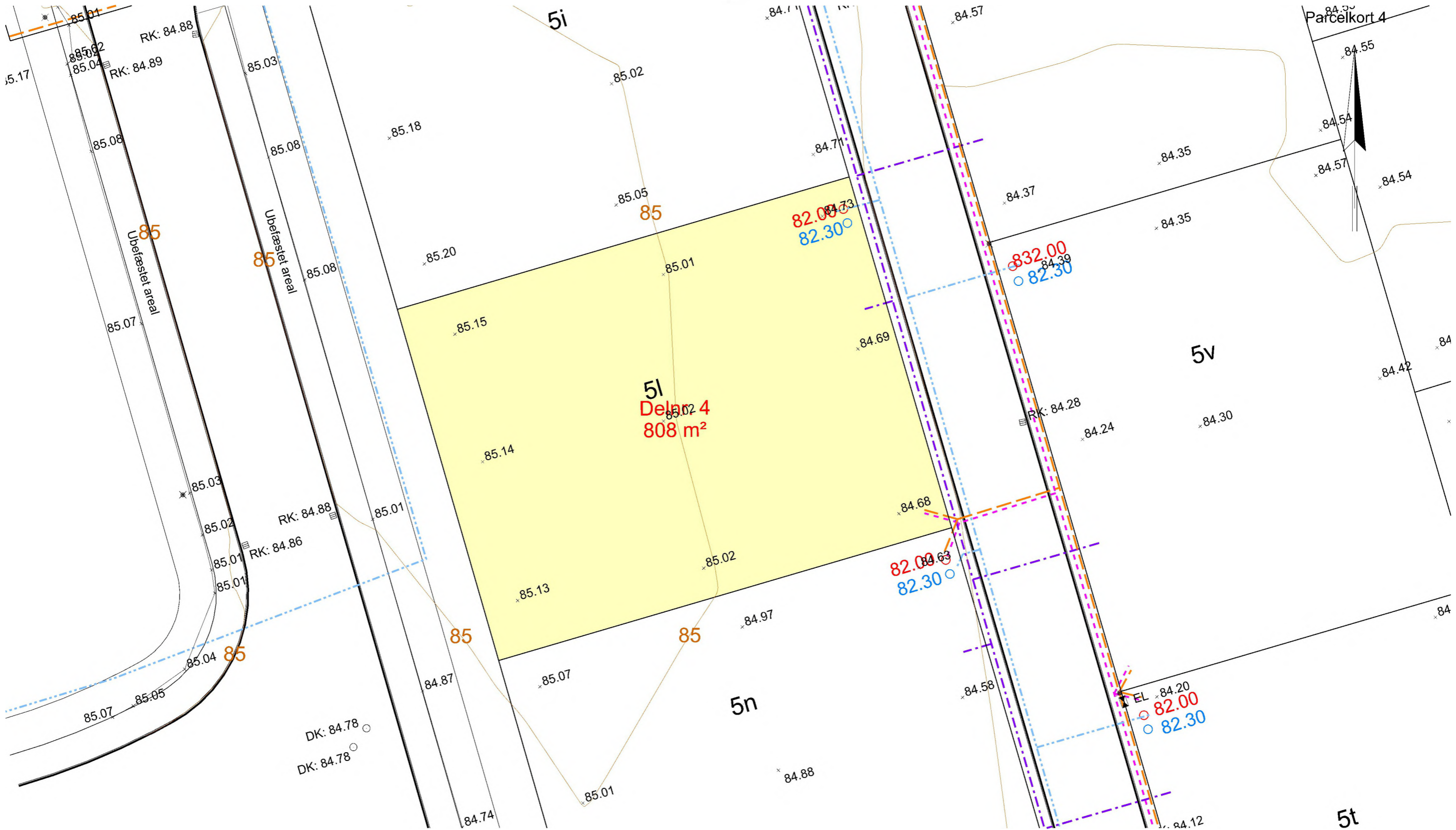


Munkebakken Hadsten

Tegn. nr.

Parcelkort 3

Parcelkort 3



SIGNATUR:

- - - - - Vandledning
- - - - - Fjernvarmeledning
- - - - - El og Gadebelysning
- - - - - Fiber
- - - - - Højdekurve

- Nedløbsbrønd
- Skelbrønd Spildevand
- Skelbrønd Regnvand
- Elskab/Telefonskab
- ✱ Belysningsmast
- ✱ Terrænkote

NOTE: Alle koter er projektkoter
Placeringer af ledninger er vejledende

Udarb./Tegn BOTA/PEHR	Kontrolleret	Godkendt
Sag nr. 41001286	Mål 1:250	Dato 2023.12.15
		Side

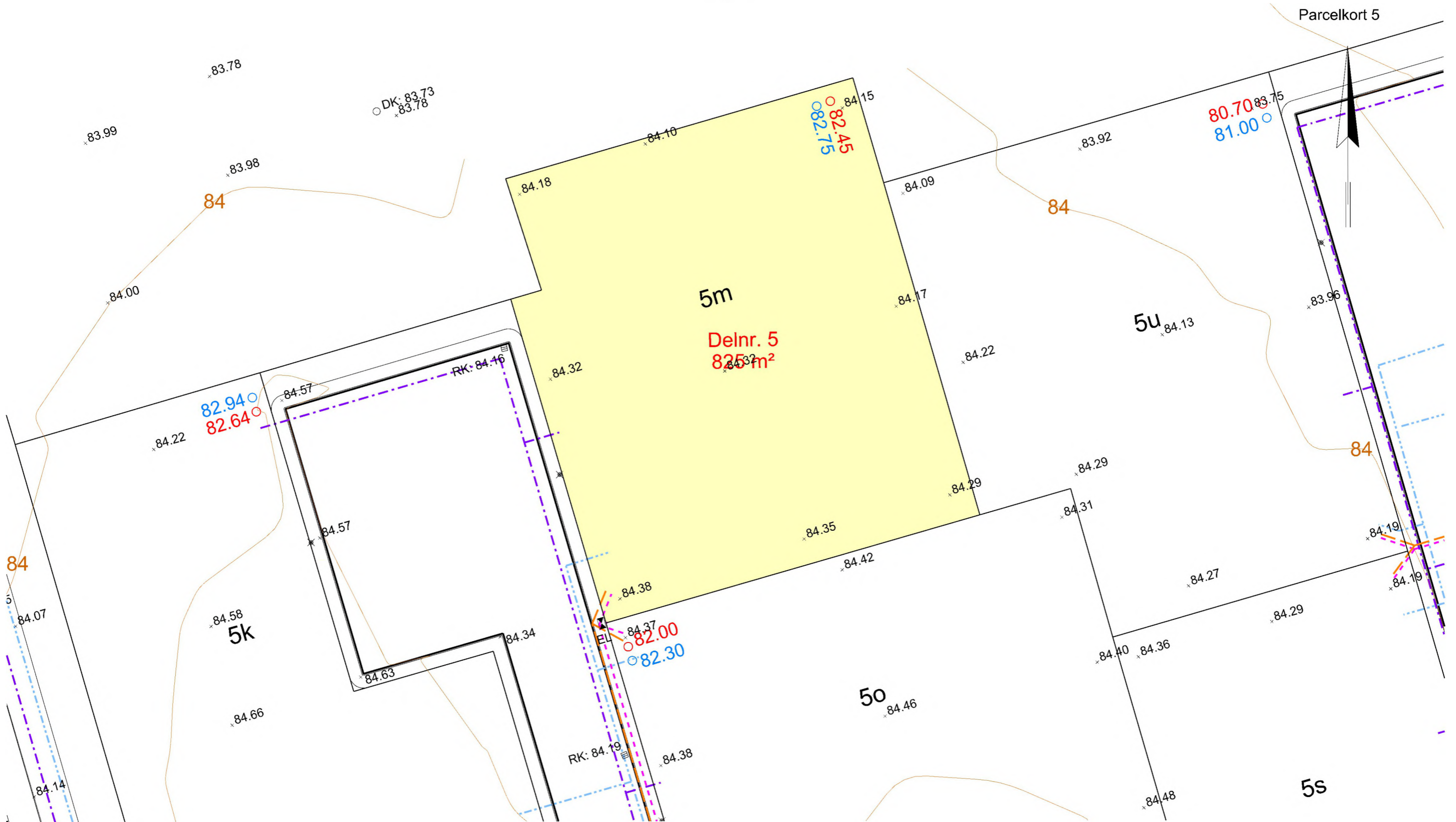


Munkebakken Hadsten

Tegn. nr.

Parcelkort 4

Parcelkort 4



SIGNATUR:

- Vandledning
- Fjernvarmeledning
- El og Gadebelysning
- Fiber
- Højdekurve

- Nedløbsbrønd
- Skelbrønd Spildevand
- Skelbrønd Regnvand
- ⊠ Elskab/Telefonskab
- Belysningsmast

84.87 · Terrænkote

NOTE: Alle koter er projektkoter
Placeringer af ledninger er vejledende

Udarb./Tegn BOTA/PEHR	Kontrolleret	Godkendt
Sag nr. 41001286	Mål 1:250	Dato 2023.12.15
		Side

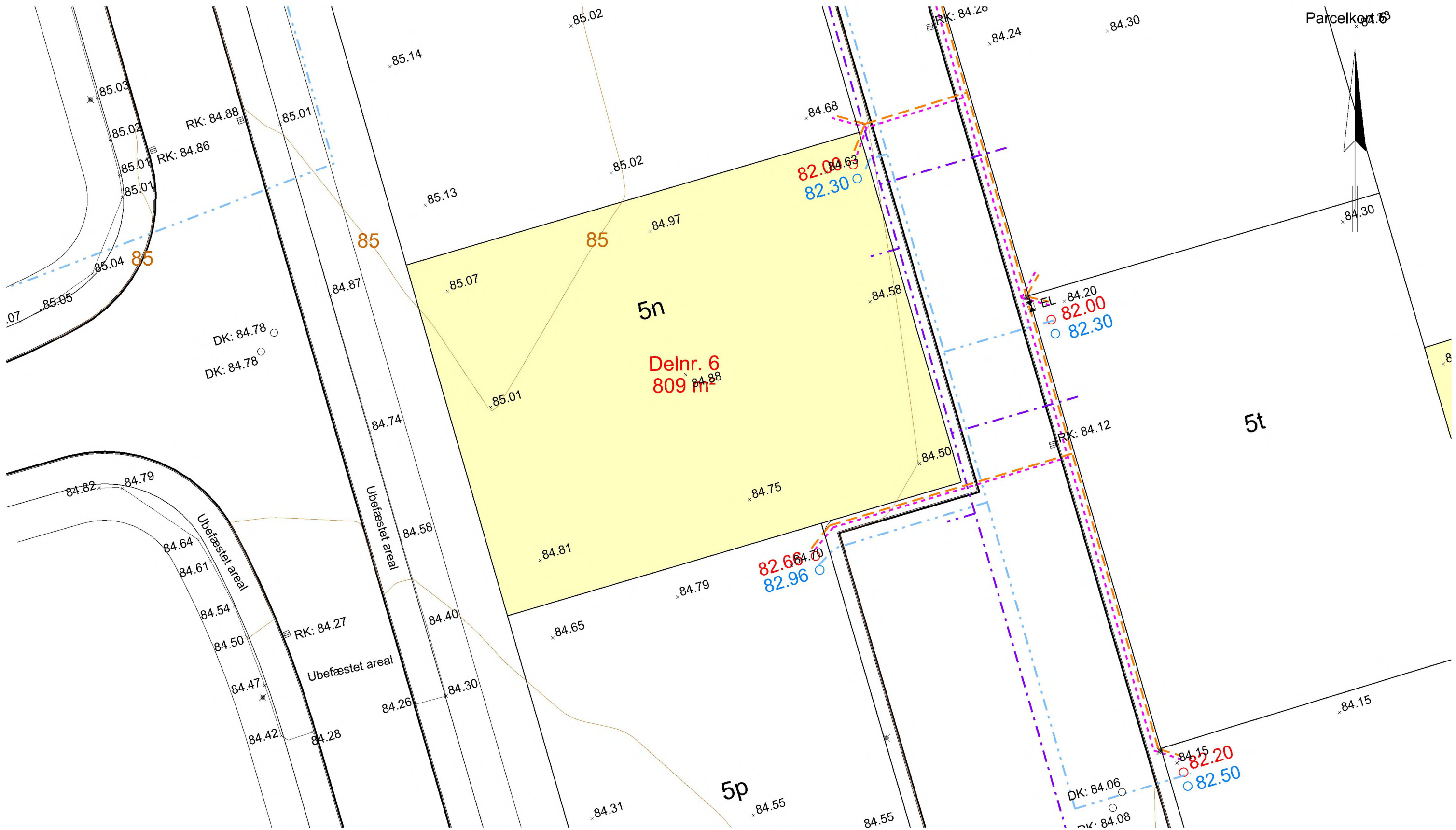


Munkebakken Hadsten

Tegn. nr.

Parcelkort 5

Parcelkort 5



SIGNATUR:

- Vandledning
- Fjernvarmeledning
- El og Gadebelysning
- Fiber
- Højdekurve
- Nedløbsbrønd
- Skelbrønd Spildevand
- Skelbrønd Regnvand
- Elskab/Telefonskab
- x Belysningsmast
- x8.87 Terrænkote

NOTE: Alle koter er projektkoter
Placeringer af ledninger er vejledende

Udarb./Tegn BOTA/PEHR	Kontrolleret	Godkendt
Sag nr. 41001286	Mål 1:250	Dato 2023.12.15
		Side

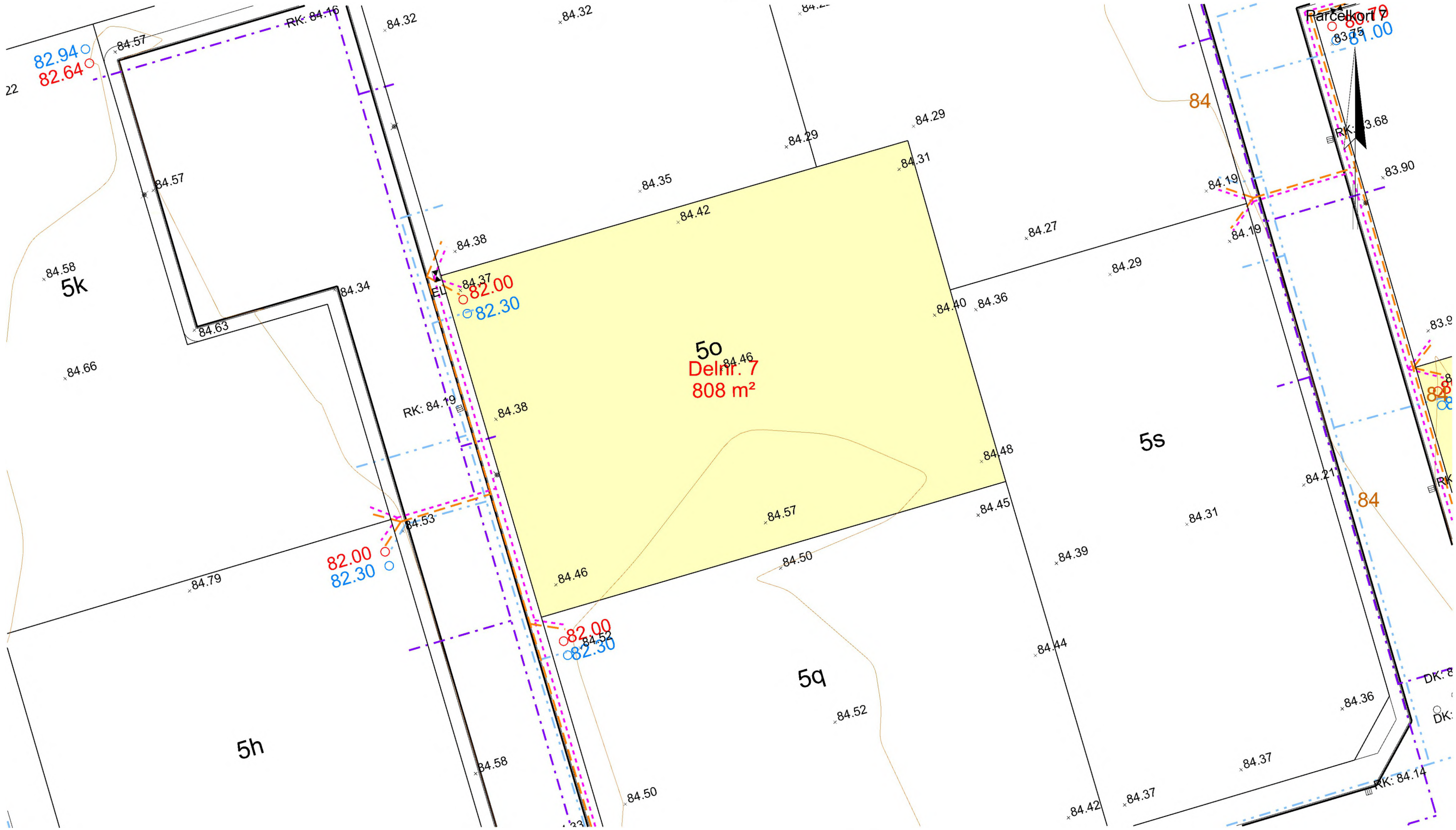


Munkebakken Hadsten

Tegn. nr.

Parcelkort 6

Parcelkort 6



SIGNATUR:

- Vandledning
- Fjernvarmeledning
- El og Gadebelysning
- Fiber
- Højdekurve

- Nedløbsbrønd
- Skelbrønd Spildevand
- Skelbrønd Regnvand
- Elskab/Telefonskab
- × Belysningsmast
- × Terrænkote

NOTE: Alle koter er projektkoter
Placeringer af ledninger er vejledende

Udarb./Tegn BOTA/PEHR	Kontrolleret	Godkendt
Sag nr. 41001286	Mål 1:250	Dato 2023.12.15
		Side

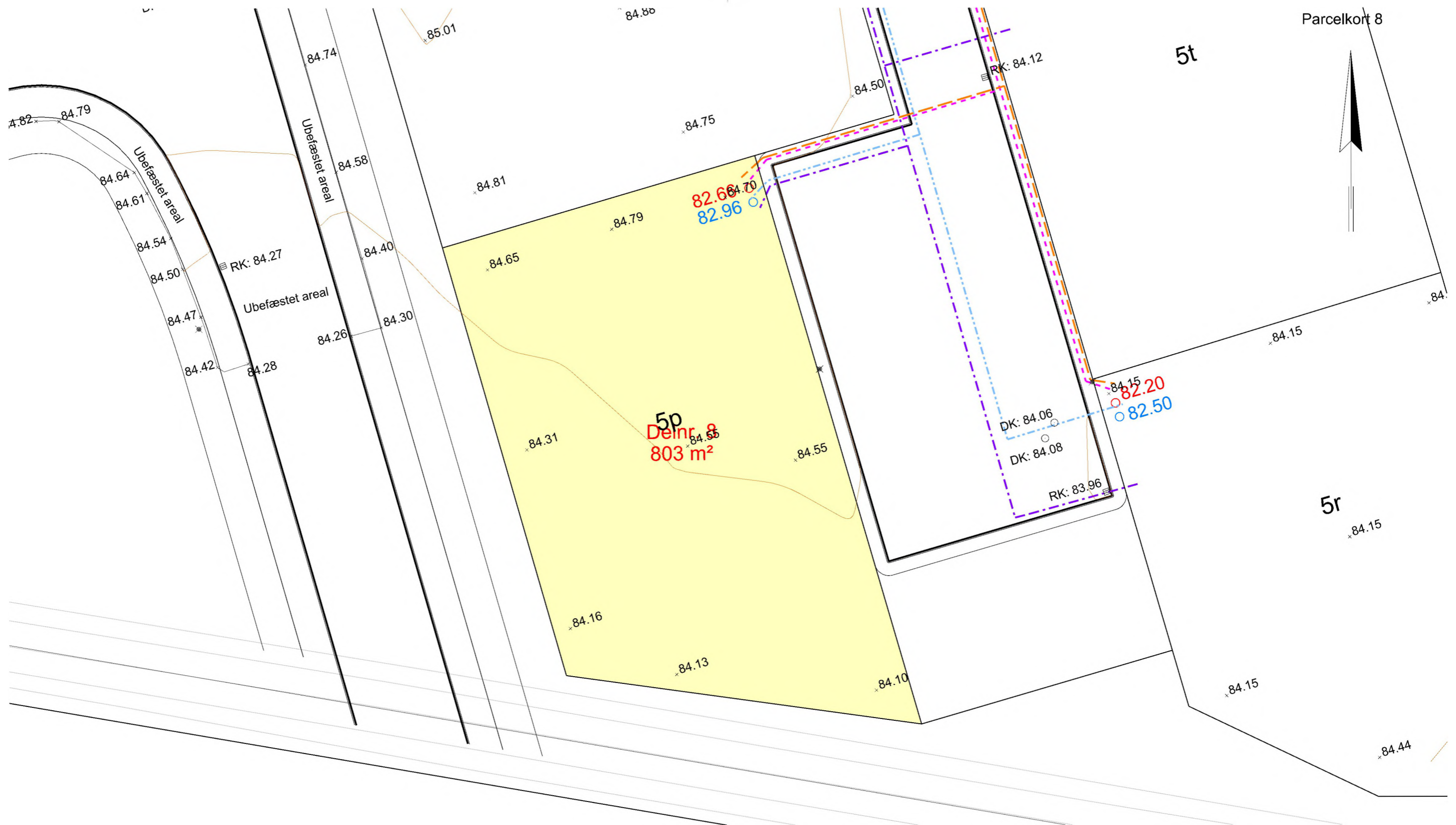


Munkebakken Hadsten

Tegn. nr.

Parcelkort 7

Parcelkort 7



SIGNATUR:

- Vandledning
- Fjernvarmeledning
- El og Gadebelysning
- Fiber
- Højdekurve
- Nedløbsbrønd
- Skelbrønd Spildevand
- Skelbrønd Regnvand
- ▣ Elskab/Telefonskab
- * Belysningsmast
- x 84.87 · Terrænkote

NOTE: Alle koter er projektkoter
Placeringer af ledninger er vejledende

Udarb./Tegn BOTA/PEHR	Kontrolleret	Godkendt
Sag nr. 41001286	Mål 1:250	Dato 2023.12.15
		Side

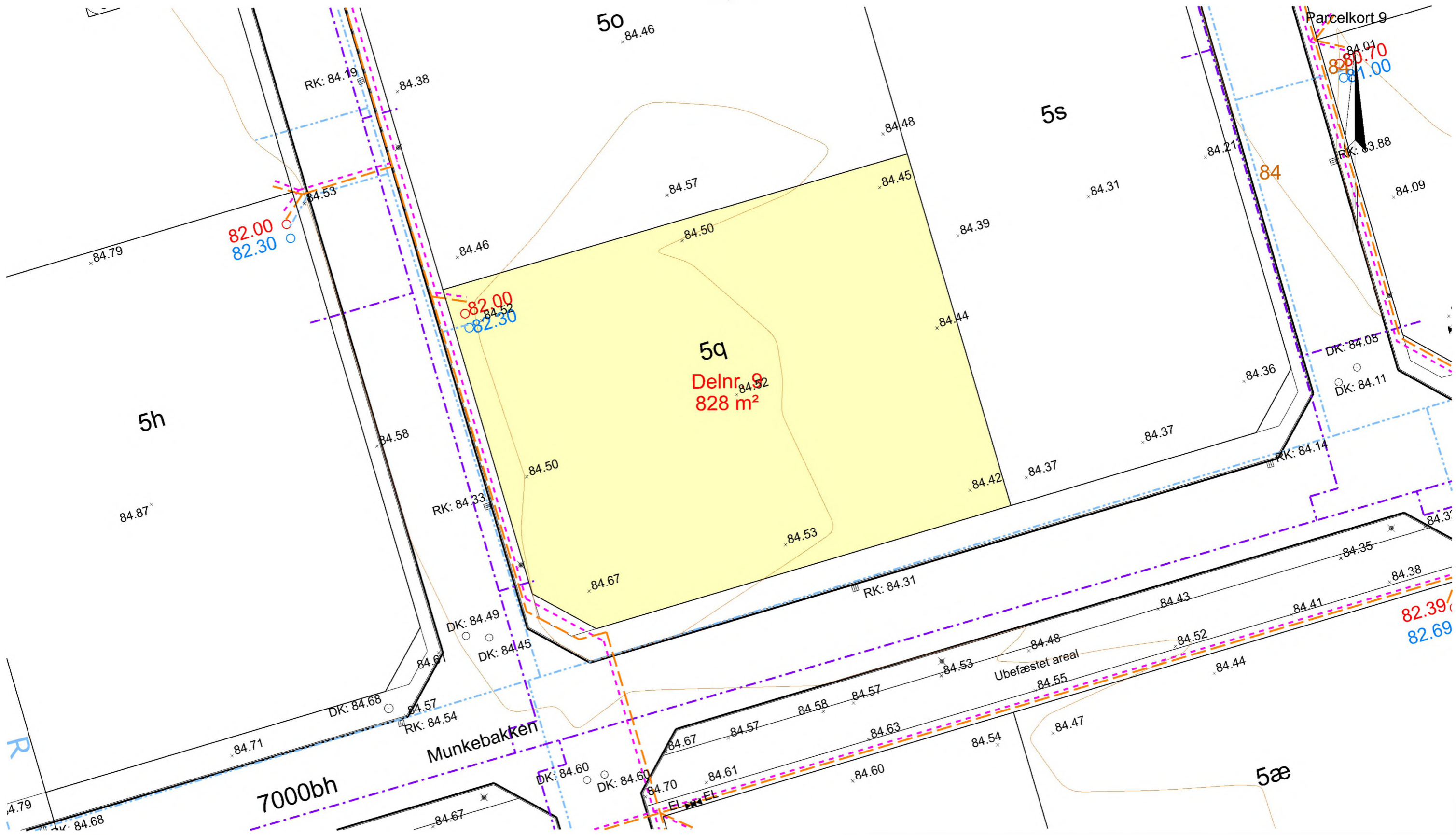


Munkebakken Hadsten

Tegn. nr.

Parcelkort 8

Parcelkort 8



SIGNATUR:

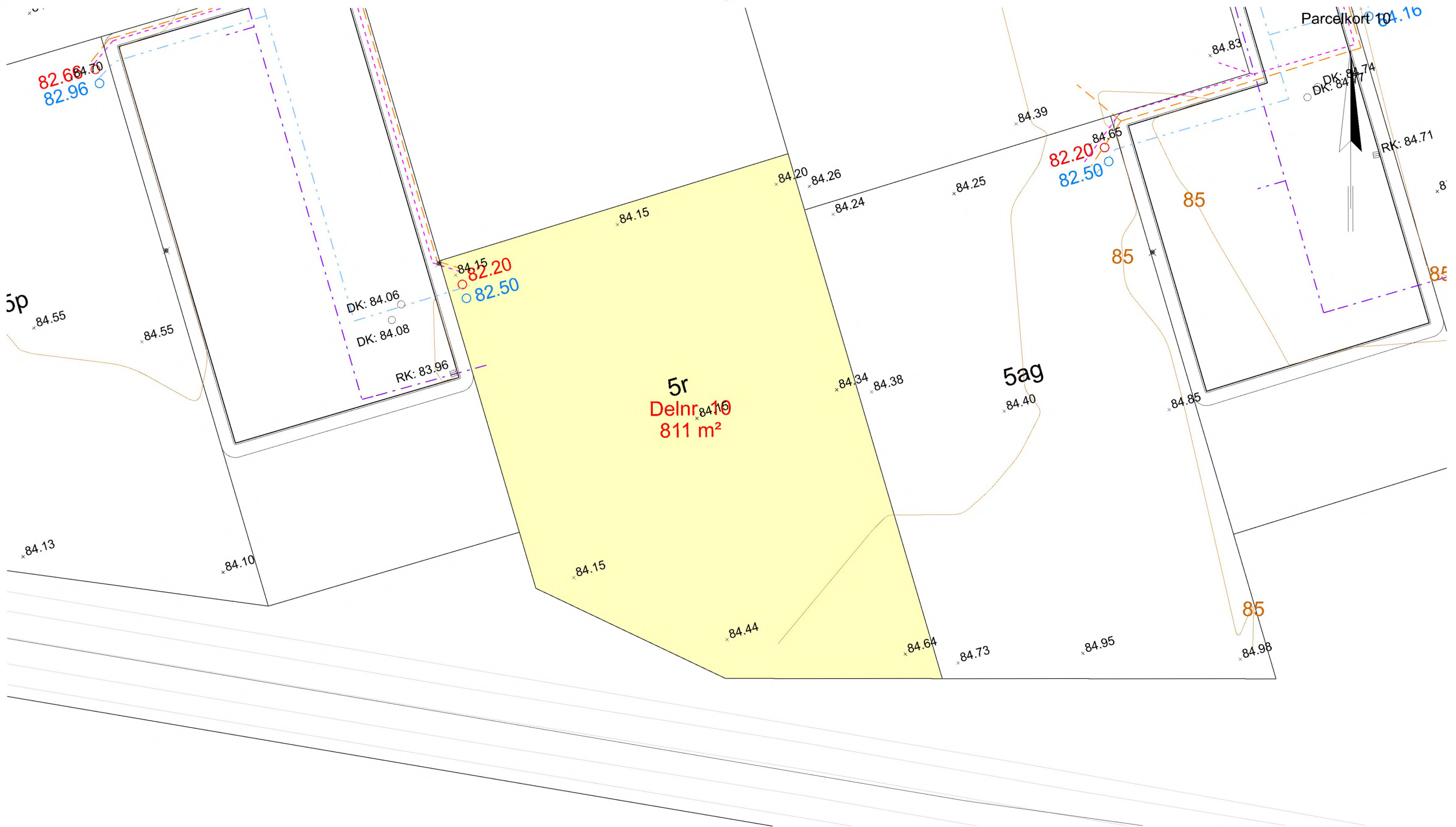
- | | | | |
|--|---------------------|--|----------------------|
| | Vandledning | | Nedløbsbrønd |
| | Fjernvarmeledning | | Skelbrønd Spildevand |
| | El og Gadebelysning | | Skelbrønd Regnvand |
| | Fiber | | Elskab/Telefonskab |
| | Højdekurve | | Belysningsmast |
| | | | 84.87 · Terrænkote |

NOTE: Alle koter er projektkoter
Placeringer af ledninger er vejledende

Udarb./Tegn BOTA/PEHR	Kontrolleret	Godkendt
Sag nr. 41001286	Mål 1:250	Dato 2023.12.15
		Side



Munkebakken Hadsten
Tegn. nr.
Parcelkort 9
Parcelkort 9



SIGNATUR:

- | | | | |
|--|---------------------|--|----------------------|
| | Vandledning | | Nedløbsbrønd |
| | Fjernvarmeledning | | Skelbrønd Spildevand |
| | El og Gadebelysning | | Skelbrønd Regnvand |
| | Fiber | | Elskab/Telefonskab |
| | Højdekurve | | Belysningsmast |
| | | | Terrænkote |

NOTE: Alle koter er projektkoter
Placeringer af ledninger er vejledende

Udarb./Tegn BOTA/PEHR	Kontrolleret	Godkendt	
Sag nr. 41001286	Mål 1:250	Dato 2023.12.15	Side

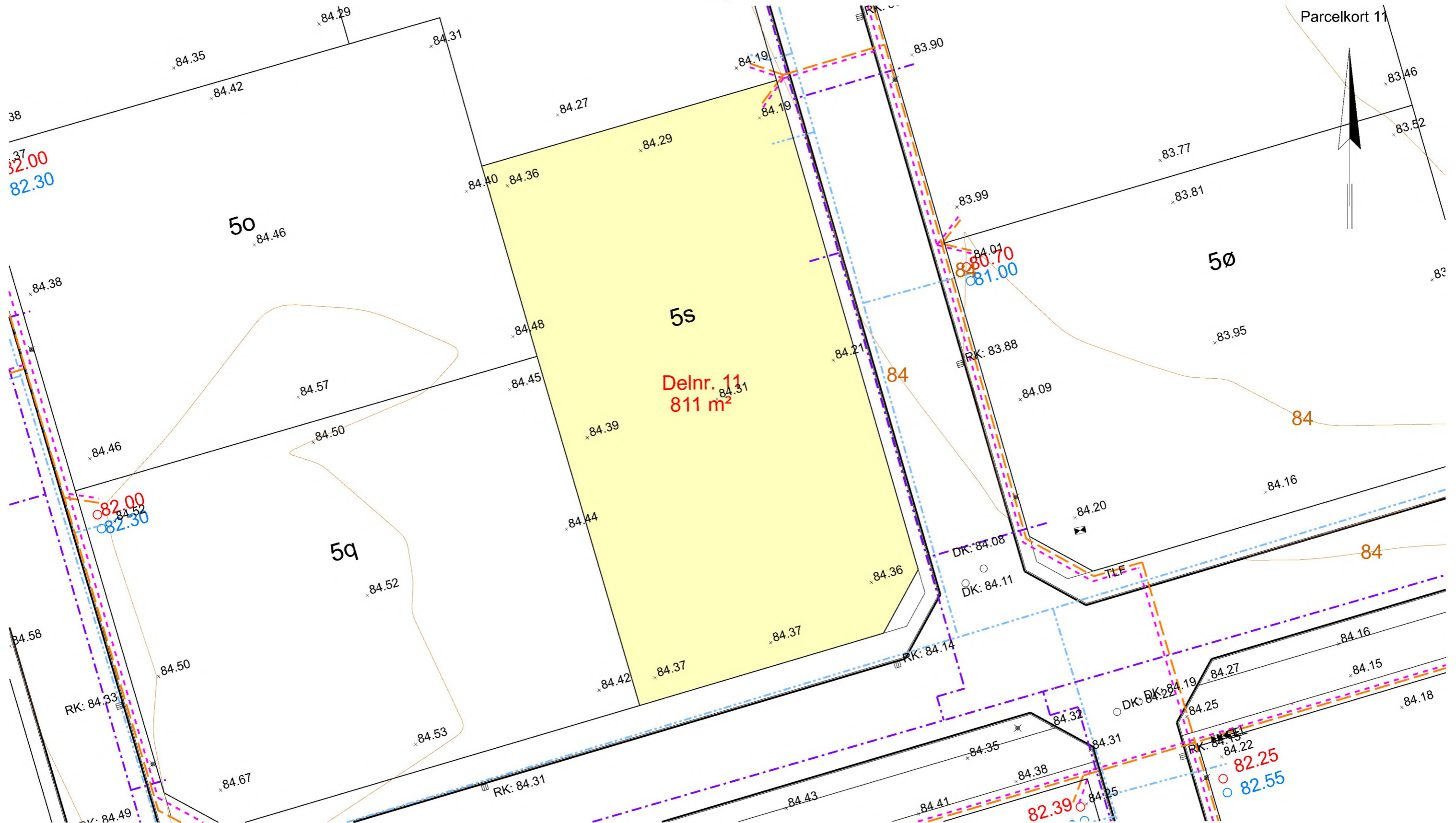


Munkebakken Hadsten

Tegn. nr.

Parcelkort 10

Parcelkort 10



37
82.00
82.30

84.01
820.70
81.00

82.00
84.52
82.30

82.39

82.25
82.55

SIGNATUR:

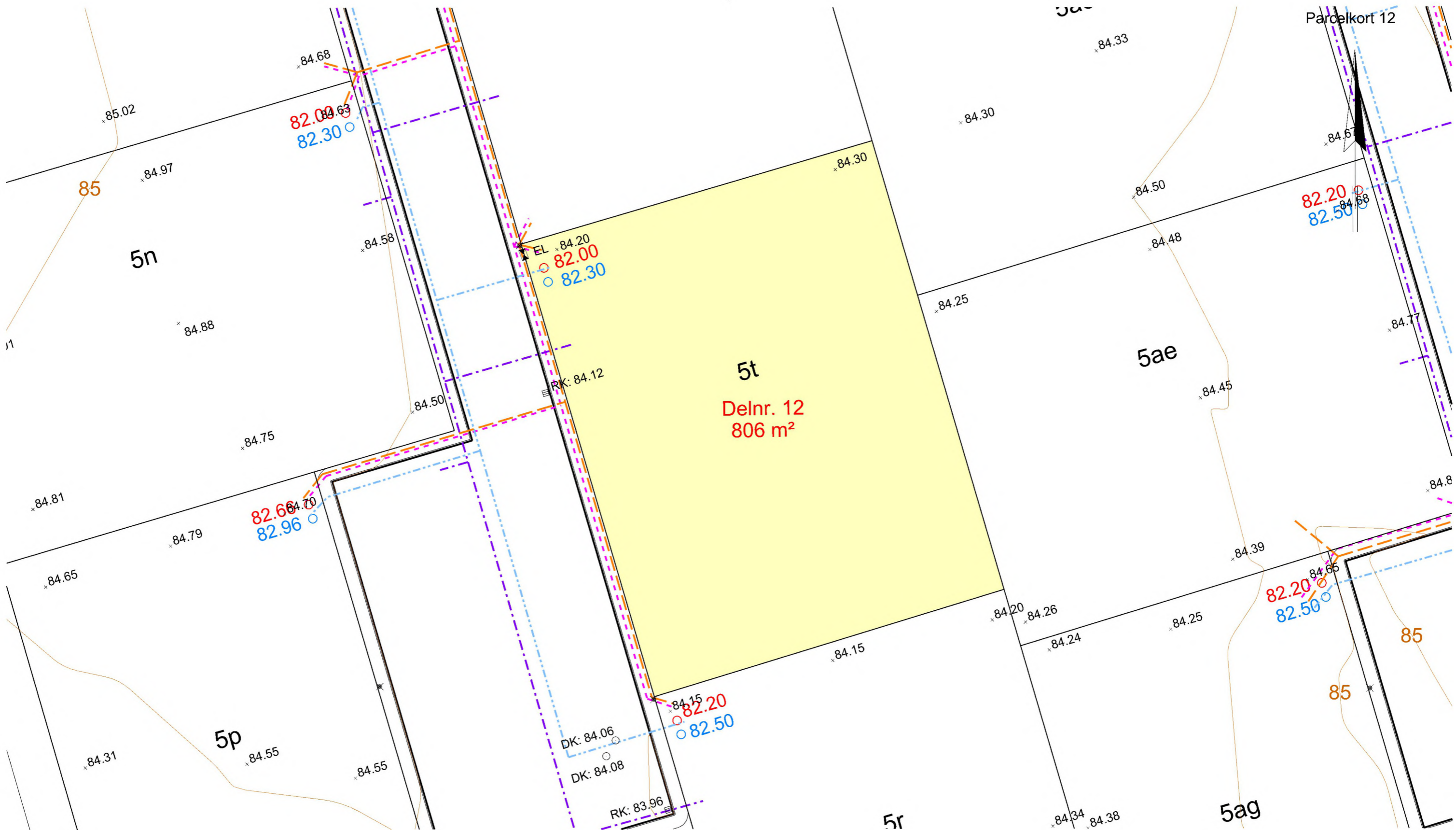
- Vandledning
- Fjernvarmeledning
- El og Gadebelysning
- Fiber
- Højdekurve
- Nedløbsbrønd
- Skelbrønd Spildevand
- Skelbrønd Regnvand
- Elskab/Telefonskab
- ✱ Belysningsmast
- 84.87 > Terrænkote

NOTE: Alle koter er projektkoter
Placeringer af ledninger er vejledende

Udarb./Tegn BOTA/PEHR	Kontrolleret	Godkendt	
Sag nr. 41001286	Mål 1:250	Dato 2023.12.15	Side



Munkebakken Hadsten
Tegn. nr.
Parcelkort 11
Parcelkort 11



5t
 Delnr. 12
 806 m²

SIGNATUR:

- Vandledning
- Fjernvarmeledning
- El og Gadebelysning
- Fiber
- Højdekurve

NOTE: Alle koter er projektkoter
 Placeringer af ledninger er vejledende

- Nedløbsbrønd
- Skelbrønd Spildevand
- Skelbrønd Regnvand
- ⊠ Elskab/Telefonskab
- ✱ Belysningsmast
- 84.87 · Terrænkote

Udarb./Tegn BOTA/PEHR	Kontrolleret	Godkendt
Sag nr. 41001286	Mål 1:250	Dato 2023.12.15
		Side

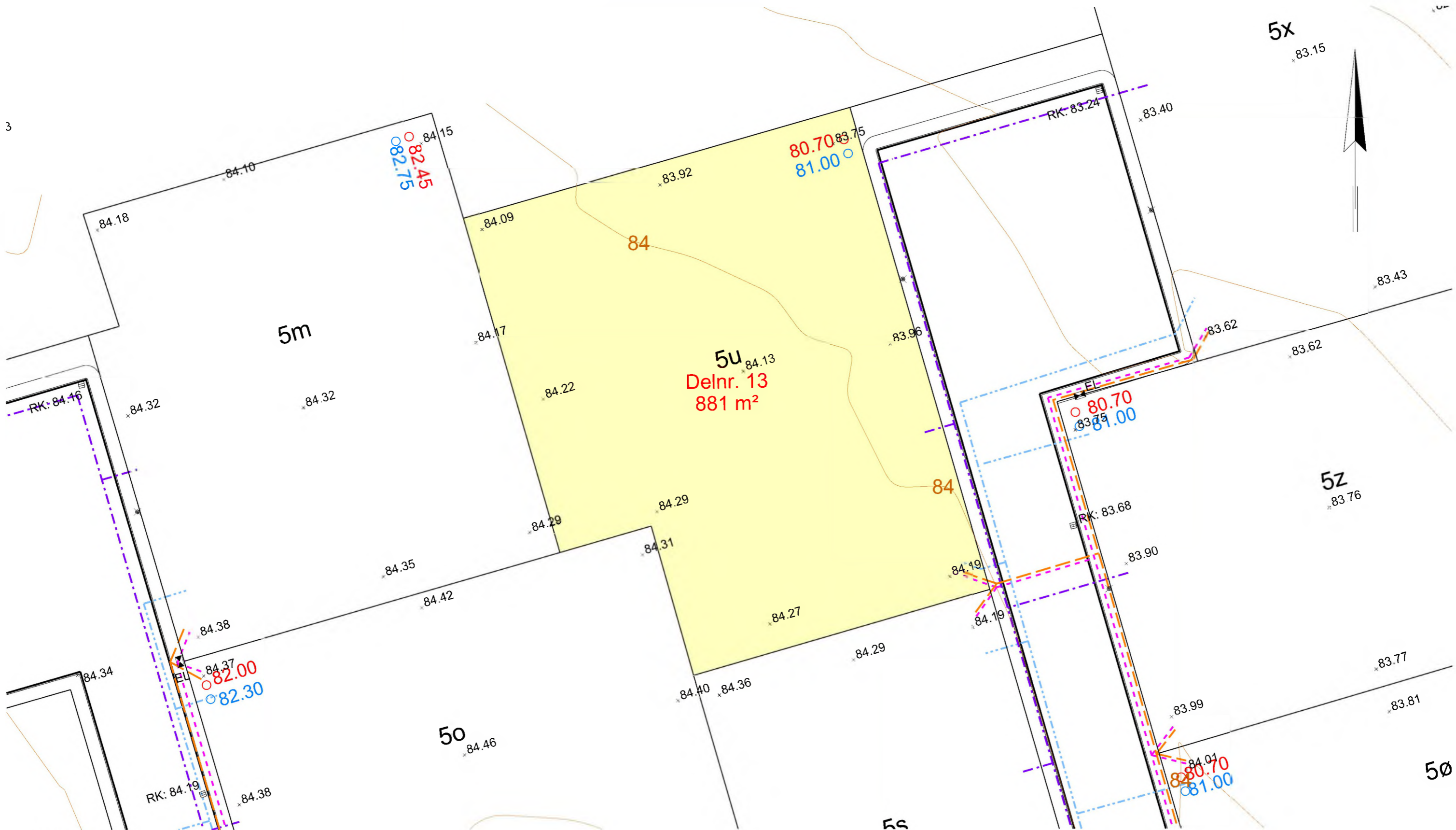


Munkebakken Hadsten

Tegn. nr.

Parcelkort 12

Parcelkort 12



SIGNATUR:

- Vandlekning
- Fjernvarmeledning
- El og Gadebelysning
- Fiber
- Højdekurve

- Nedløbsbrønd
- Skelbrønd Spildevand
- Skelbrønd Regnvand
- Elskab/Telefonskab
- x Belysningsmast
- x Terrænkote

NOTE: Alle koter er projektkoter
Placeringer af ledninger er vejledende

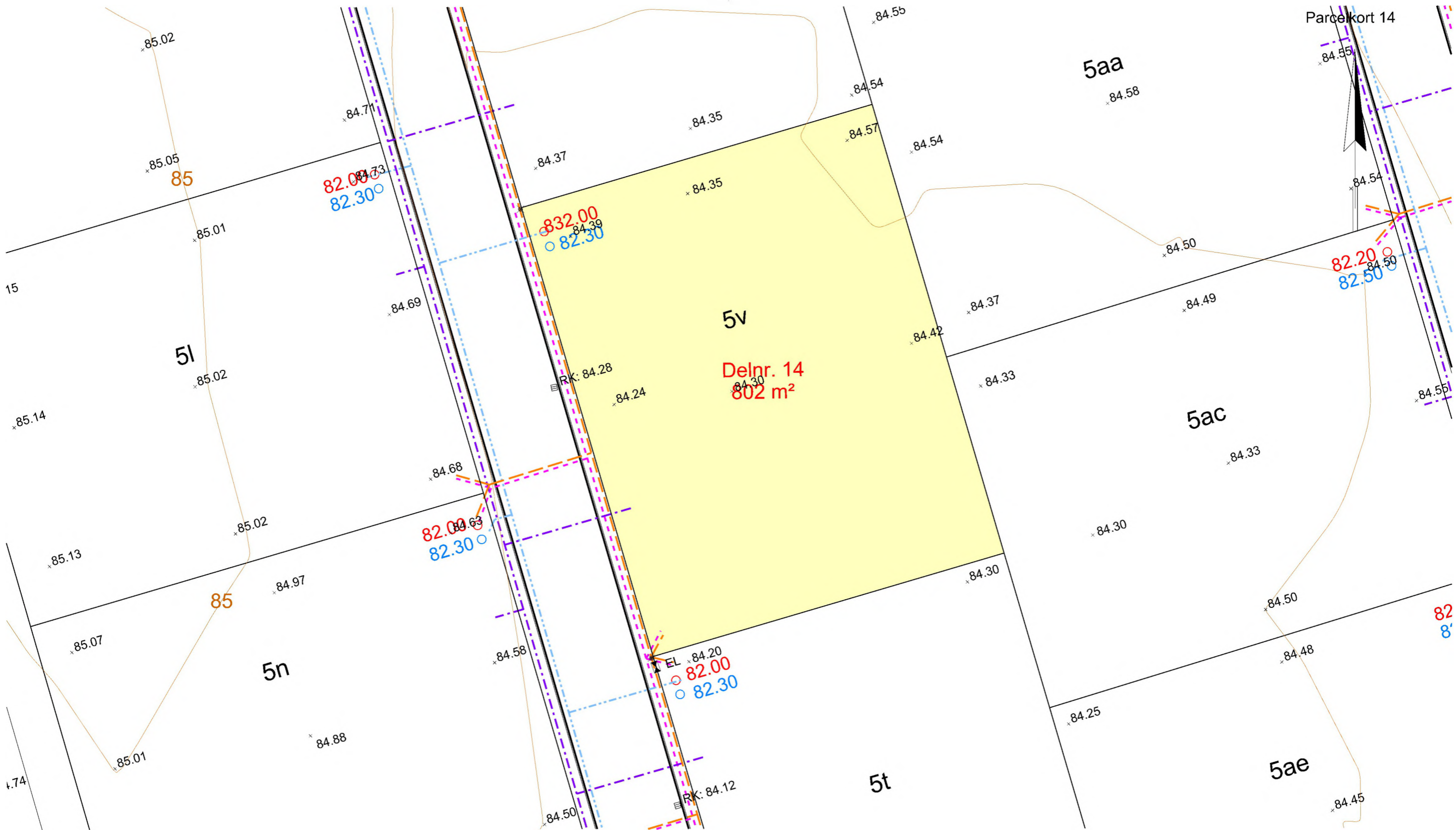
Udarb./Tegn BOTA/PEHR	Kontrolleret	Godkendt Parcelkort 13
Sag nr. 41001286	Mål 1:250	Dato 2023.12.15
		Side



Munkebakken Hadsten

Parcelkort 13

Tegn. nr.



Delnr. 14
802 m²

Parcelkort 14

SIGNATUR:

- Vandledning
- Fjernvarmeledning
- El og Gadebelysning
- Fiber
- Højdekurve

NOTE: Alle koter er projektkoter
Placeringer af ledninger er vejledende

- Nødløbsbrønd
- Skelbrønd Spildevand
- Skelbrønd Regnvand
- ⊠ Elskab/Telefonskab
- ✱ Belysningsmast
- 84.87 · Terrænkote

Udarb./Tegn BOTA/PEHR	Kontrolleret	Godkendt
Sag nr. 41001286	Mål 1:250	Dato 2023.12.15
		Side

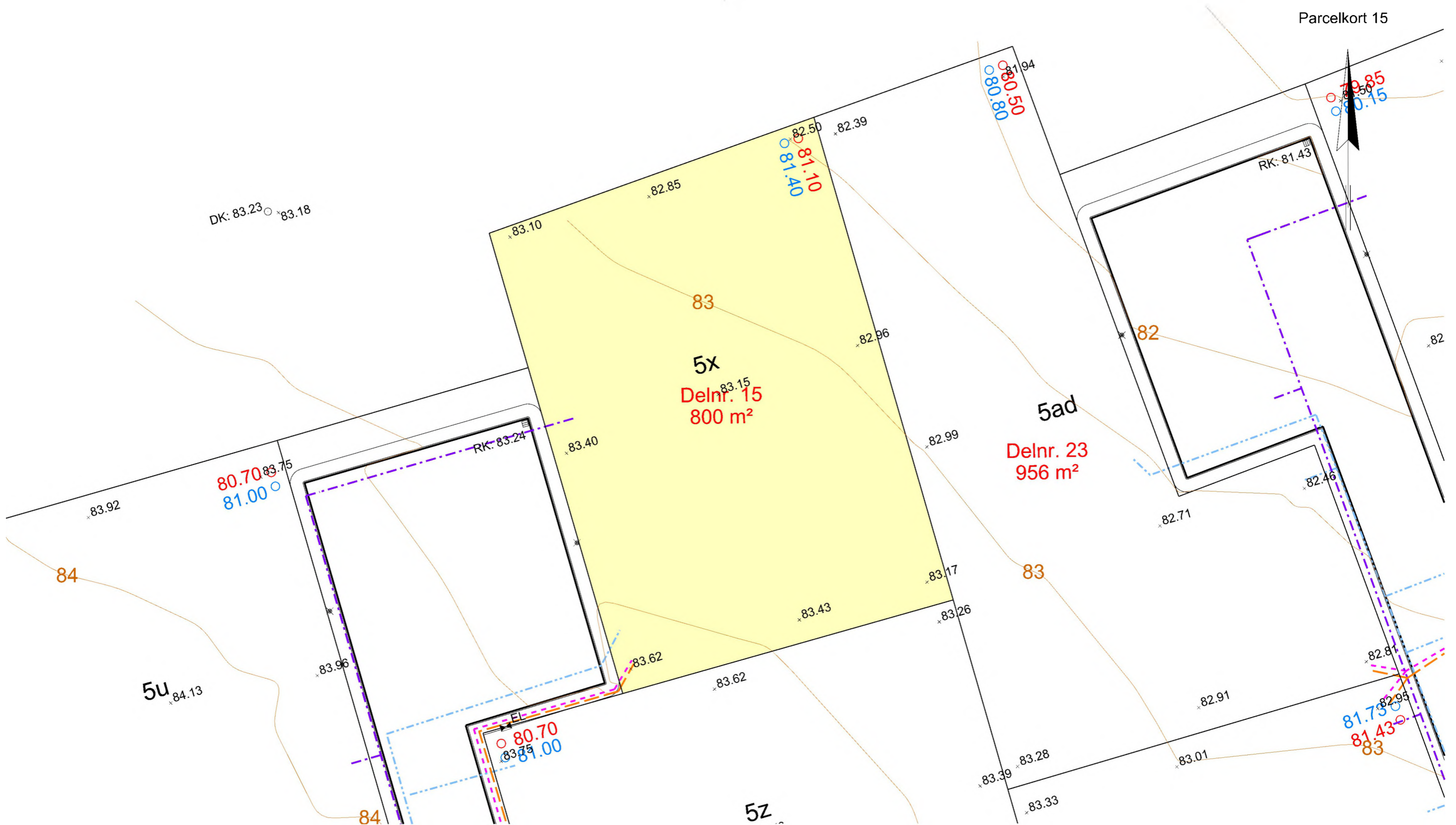


Munkebakken Hadsten

Tegn. nr.

Parcelkort 14

Parcelkort 14



SIGNATUR:

- Vandledning
- Fjernvarmeledning
- El og Gadebelysning
- Fiber
- Højdekurve
- Nedløbsbrønd
- Skelbrønd Spildevand
- Skelbrønd Regnvand
- Elskab/Telefonskab
- ✱ Belysningsmast
- ✱ 84.87 > Terrænkote

NOTE: Alle koter er projektkoter
Placeringer af ledninger er vejledende

Udarb./Tegn BOTA/PEHR	Kontrolleret	Godkendt
Sag nr. 41001286	Mål 1:250	Dato 2023.12.15
		Side

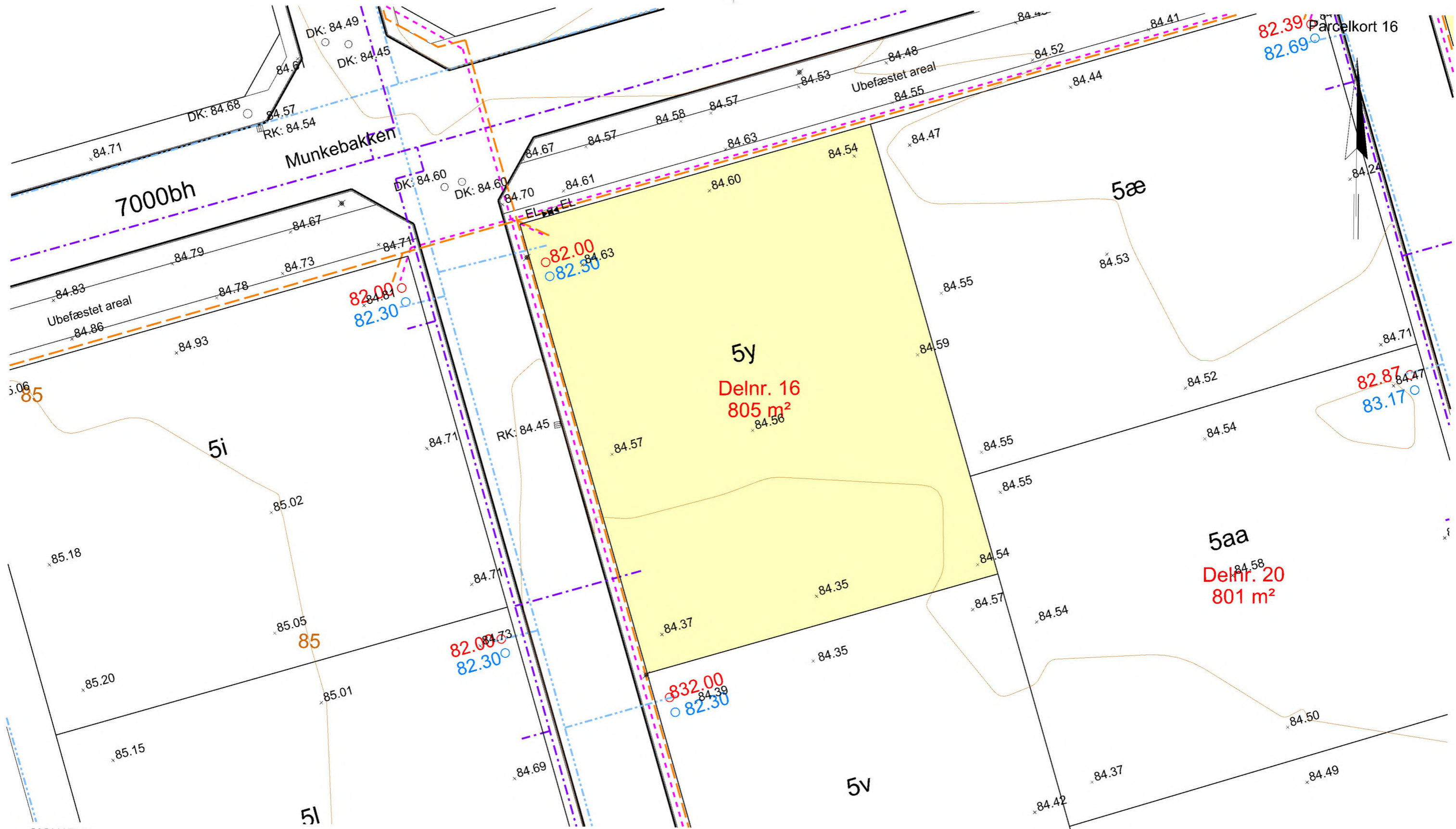


Munkebakken Hadsten

Tegn. nr.

Parcelkort 15

Parcelkort 15



SIGNATUR:

- - - - - Vandledning
- - - - - Fjernvarmeledning
- - - - - El og Gadebelysning
- - - - - Fiber
- — — — — Højdekurve

NOTE: Alle koter er projektkoter
Placeringer af ledninger er vejledende

- Nedløbsbrønd
- Skelbrønd Spildevand
- Skelbrønd Regnvand
- ⊠ Elskab/Telefonskab
- ✱ Belysningsmast
- 84.87 · Terrænkote

Udarb./Tegn BOTA/PEHR	Kontrolleret	Godkendt
Sag nr. 41001286	Mål 1:250	Dato 2023.12.15
		Side

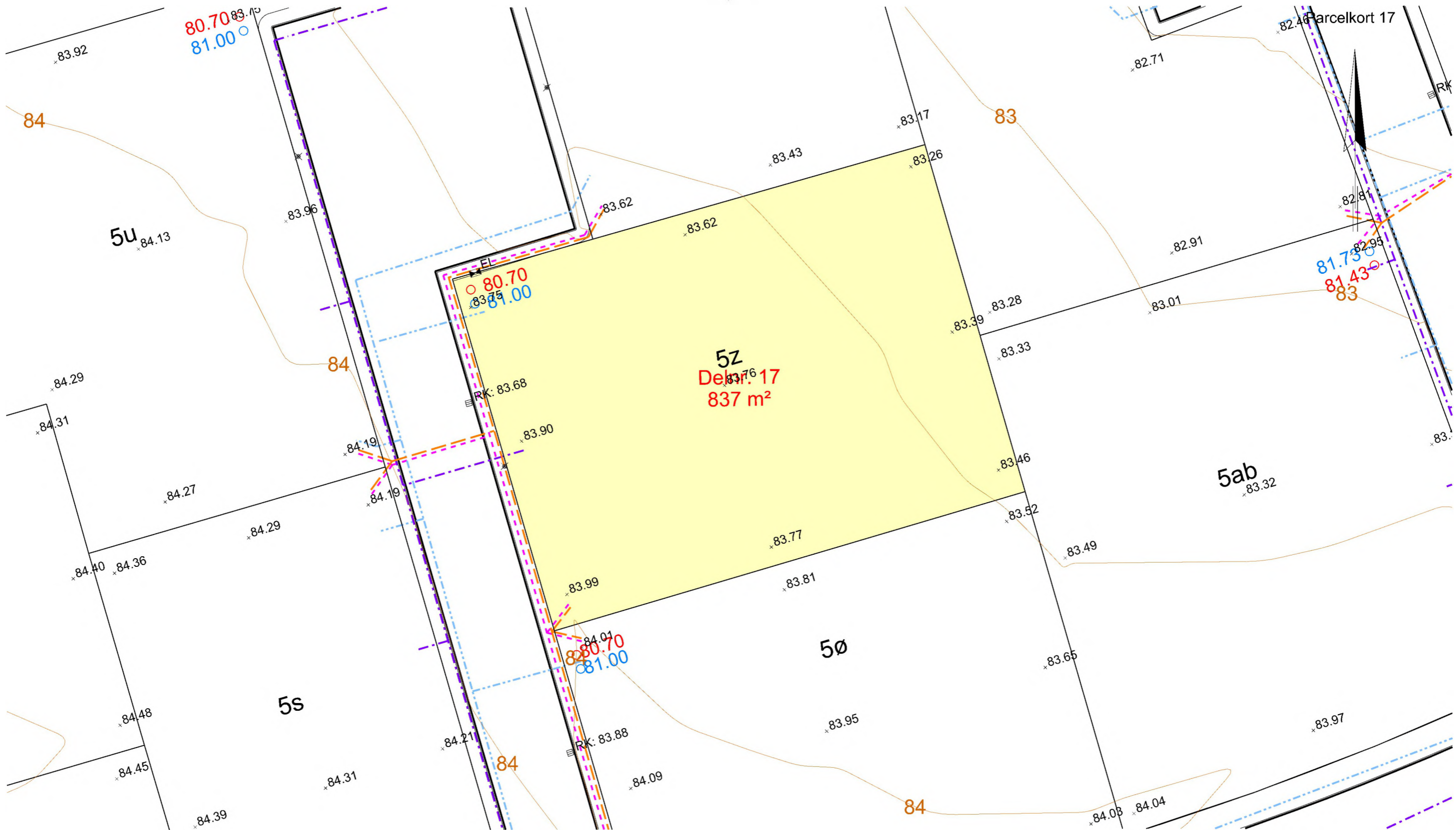


Munkebakken Hadsten

Tegn. nr.

Parcelkort 16

Parcelkort 16



SIGNATUR:

- Vandledning
- Fjernvarmeledning
- El og Gadebelysning
- Fiber
- Højdekurve

- Nedløbsbrønd
- Skelbrønd Spildevand
- Skelbrønd Regnvand
- Elskab/Telefonskab
- ✱ Belysningsmast
- ✱ 84.87 > Terrænkote

NOTE: Alle koter er projektkoter
Placeringer af ledninger er vejledende

Udarb./Tegn BOTA/PEHR	Kontrolleret	Godkendt	
Sag nr. 41001286	Mål 1:250	Dato 2023.12.15	Side

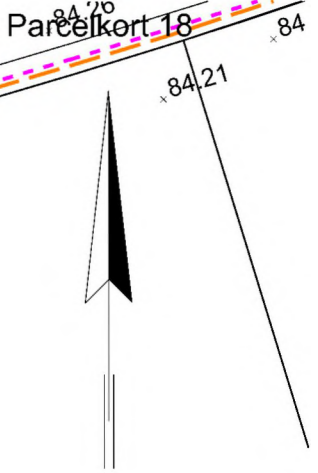
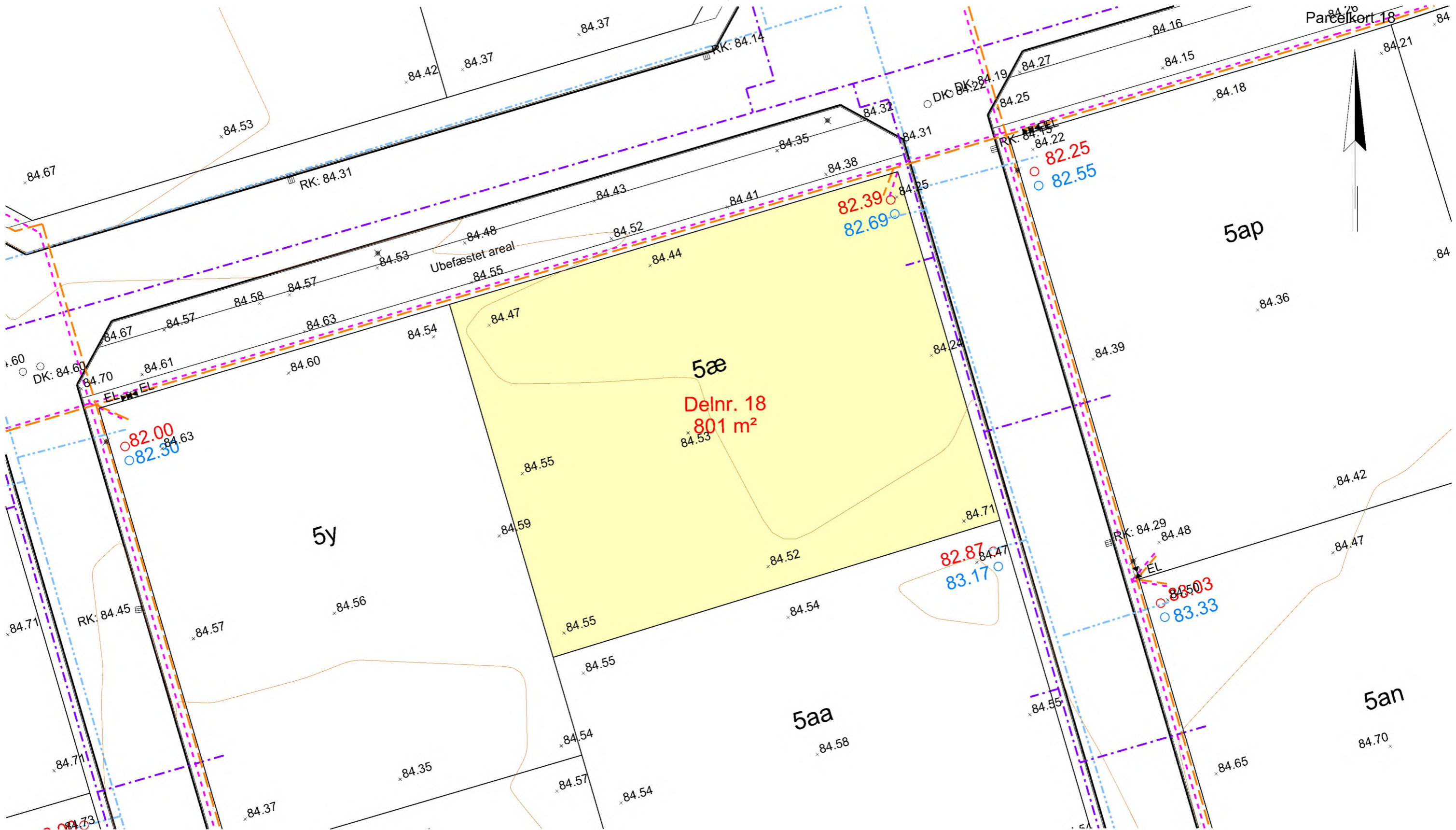


Munkebakken Hadsten

Tegn. nr.

Parcelkort 17

Parcelkort 17



SIGNATUR:

- Vandledning
- Fjernvarmeledning
- El og Gadebelysning
- Fiber
- Højdekurve
- Nedløbsbrønd
- Skelbrønd Spildevand
- Skelbrønd Regnvand
- Elskab/Telefonskab
- * Belysningsmast
- x 84.87 - Terrænkote

NOTE: Alle koter er projektkoter
Placeringer af ledninger er vejledende

Udarb./Tegn BOTA/PEHR	Kontrolleret	Godkendt
Sag nr. 41001286	Mål 1:250	Dato 2023.12.15
		Side

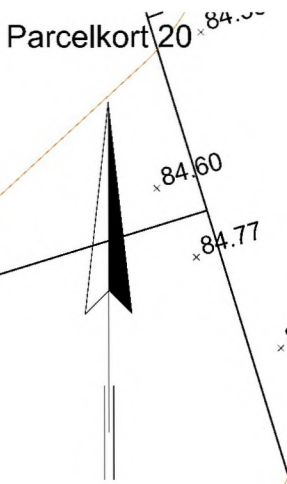
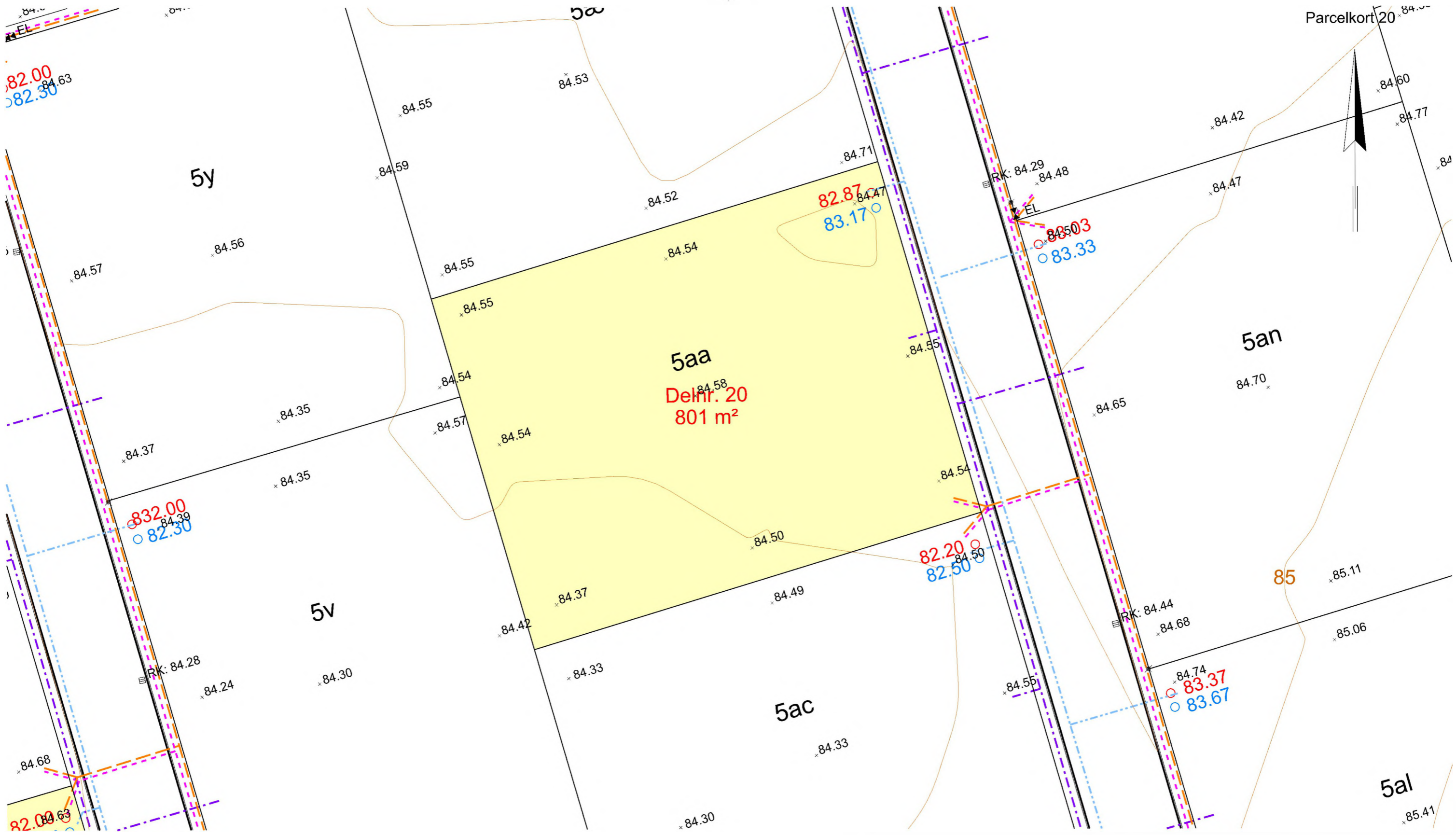


Munkebakken Hadsten

Tegn. nr.

Parcelkort 18

Parcelkort 18



SIGNATUR:

- Vandledning
- Fjernvarmeledning
- El og Gadebelysning
- Fiber
- Højdekurve

- Nedløbsbrønd
- Skelbrønd Spildevand
- Skelbrønd Regnvand
- ⊠ Elskab/Telefonskab
- ✕ Belysningsmast

NOTE: Alle koter er projektkoter
Placeringer af ledninger er vejledende

84.87 · Terrænkote

Udarb./Tegn BOTA/PEHR	Kontrolleret	Godkendt	
Sag nr. 41001286	Mål 1:250	Dato 2023.12.15	Side

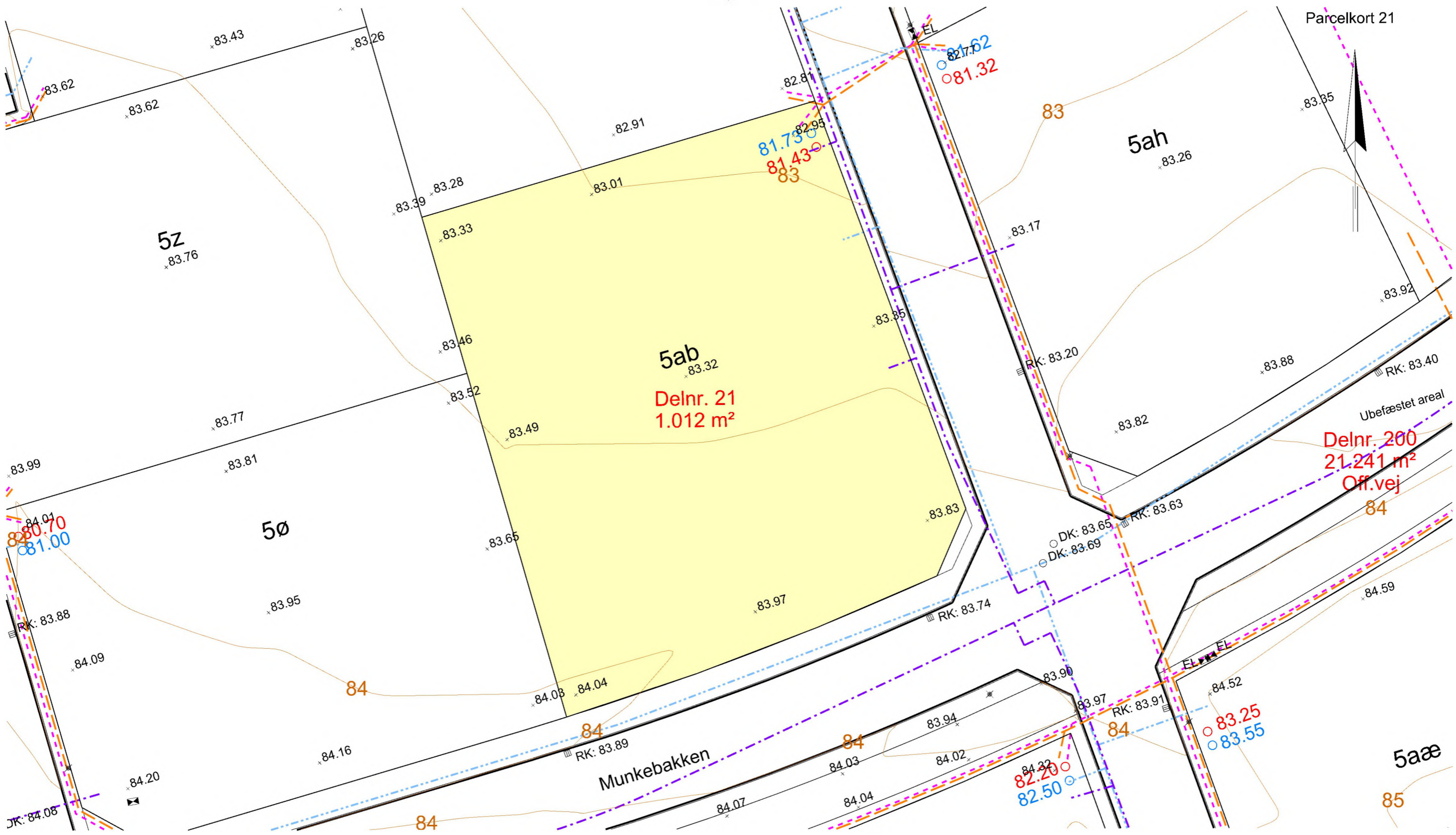


Munkebakken Hadsten

Tegn. nr.

Parcelkort 20

Parcelkort 20



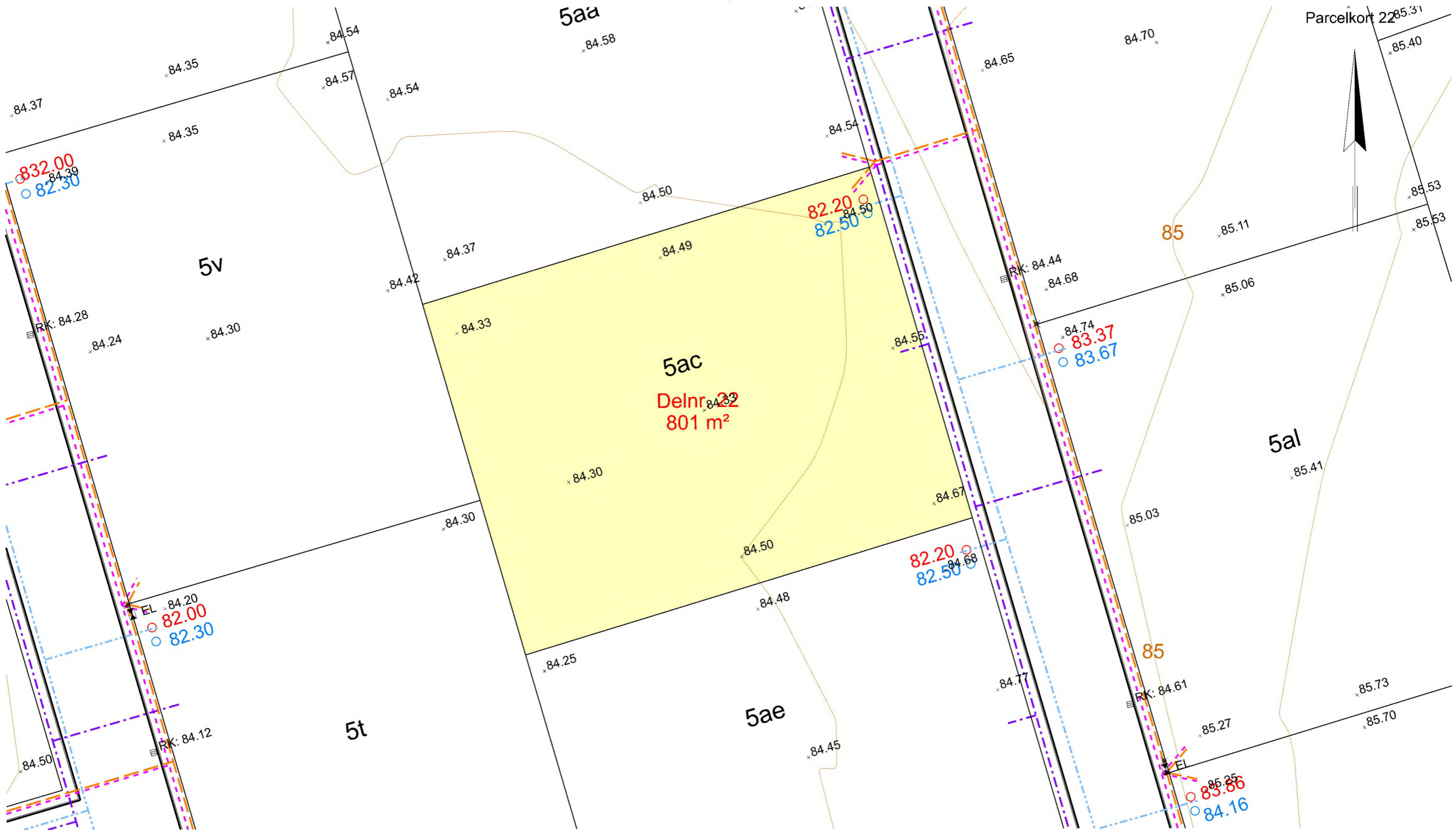
SIGNATUR:

- | | | | |
|--|---------------------|--|----------------------|
| | Vandledning | | Nedløbsbrønd |
| | Fjernvarmeledning | | Skelbrønd Spildevand |
| | El og Gadebelysning | | Skelbrønd Regnvand |
| | Fiber | | Elskab/Telefonskab |
| | Højdekurve | | Belysningsmast |
| NOTE: Alle koter er projektkoter
Placeringer af ledninger er vejledende | | | 84.87 · Terrænkote |

Udarb./Tegn BOTA/PEHR	Kontrolleret	Godkendt	
Sag nr. 41001286	Mål 1:250	Dato 2023.12.15	Side



Munkebakken Hadsten
Tegn. nr.
Parcelkort 21
Parcelkort 21



SIGNATUR:

- Vandledning
- Fjernvarmeledning
- El og Gadebelysning
- Fiber
- Højdekurve

NOTE: Alle koter er projektkoter
Placeringer af ledninger er vejledende

- Nødløbsbrønd
- Skelbrønd Spildevand
- Skelbrønd Regnvand
- Elskab/Telefonskab
- ✱ Belysningsmast
- 84.87 · Terrænkote

Udarb./Tegn BOTA/PEHR	Kontrolleret	Godkendt	
Sag nr. 41001286	Mål 1:250	Dato 2023.12.15	Side

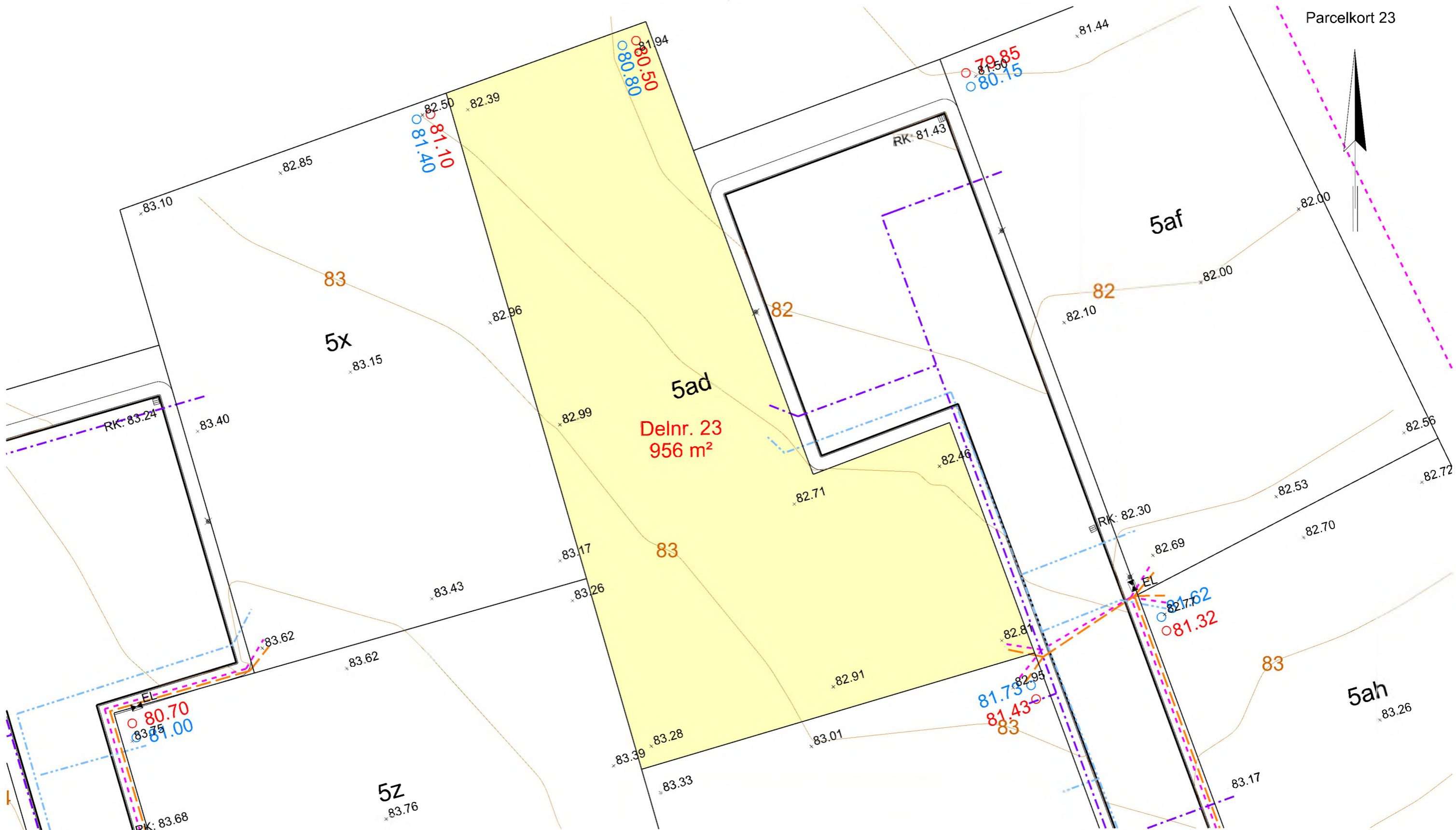


Munkebakken Hadsten

Parcelkort 22

Tegn. nr.

Parcelkort 22



Parcelkort 23

SIGNATUR:

- | | | | |
|--|---------------------|--|----------------------|
| | Vandledning | | Nedløbsbrønd |
| | Fjernvarmeledning | | Skelbrønd Spildevand |
| | El og Gadebelysning | | Skelbrønd Regnvand |
| | Fiber | | Elskab/Telefonskab |
| | Højdekurve | | Belysningsmast |
| | | | 84.87 x Terrænkote |

NOTE: Alle koter er projektkoter
Placeringer af ledninger er vejledende

Udarb./Tegn BOTA/PEHR	Kontrolleret	Godkendt	
Sag nr. 41001286	Mål 1:250	Dato 2023.12.15	Side

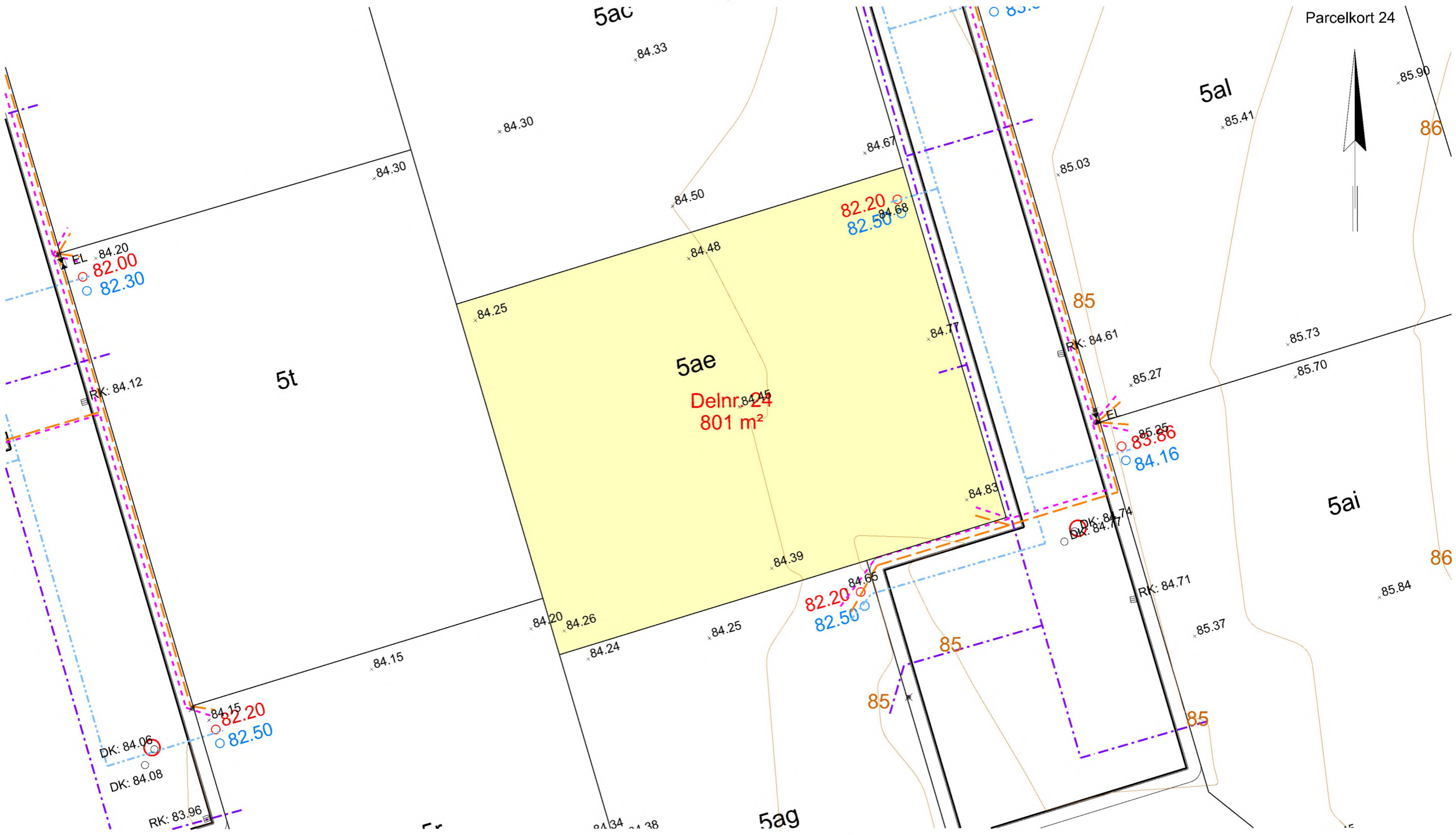


Munkebakken Hadsten

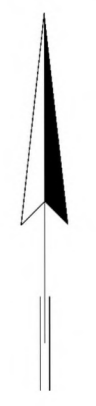
Tegn. nr.

Parcelkort 23

Parcelkort 23



Parcelkort 24



SIGNATUR:

- Vandledning
- Fjernvarmeledning
- El og Gadebelysning
- Fiber
- Højdekurve

- Nedløbsbrønd
- Skelbrønd Spildevand
- Skelbrønd Regnvand
- Elskab/Telefonskab
- ✱ Belysningsmast

NOTE: Alle koter er projektkoter
Placeringer af ledninger er vejledende

84.87 · Terrænkote

Udarb./Tegn BOTA/PEHR	Kontrolleret	Godkendt
Sag nr. 41001286	Mål 1:250	Dato 2023.12.15
		Side

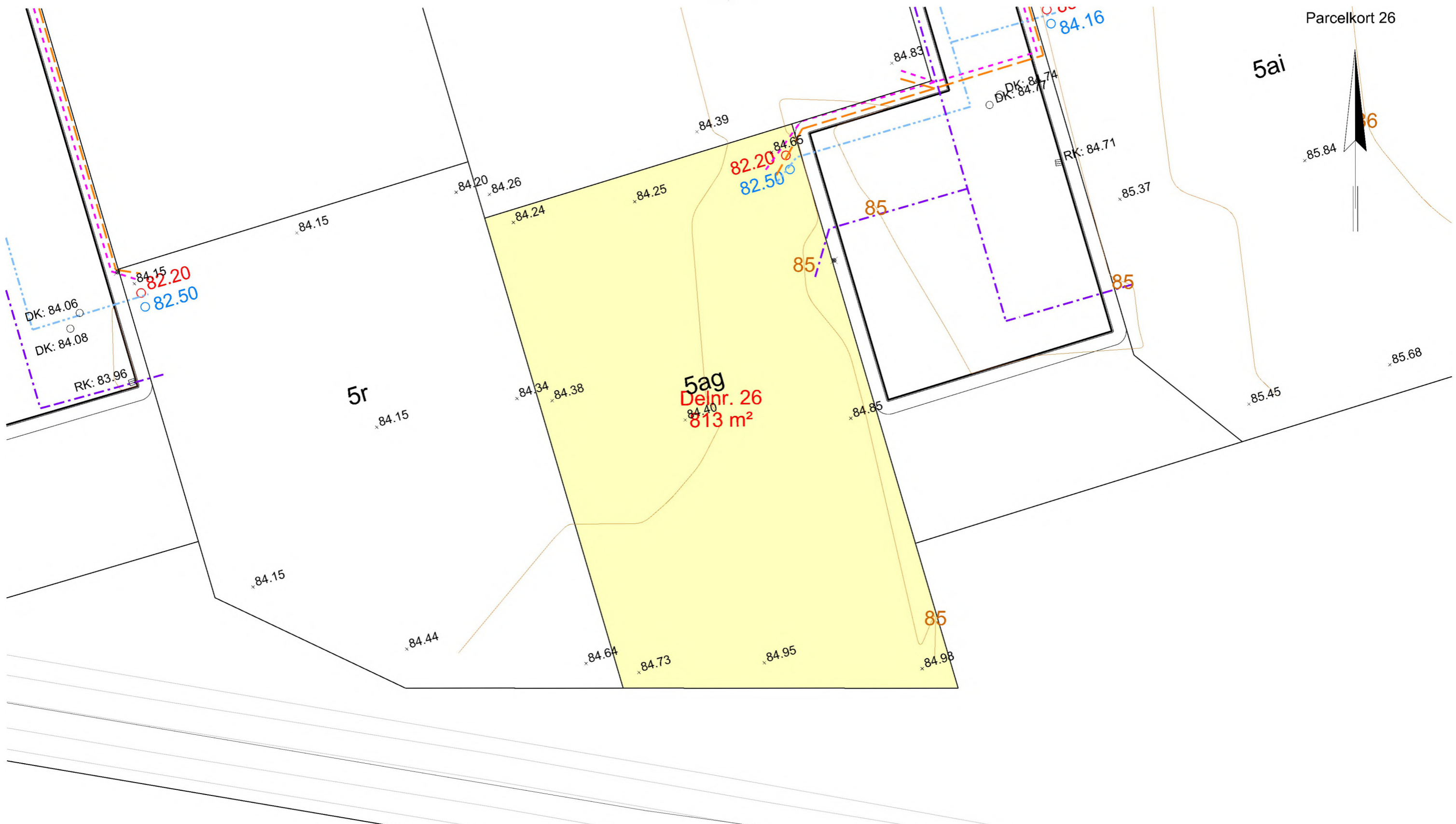


Munkebakken Hadsten

Tegn. nr.

Parcelkort 24

Parcelkort 24



SIGNATUR:

- - - - - Vandledning
- - - - - Fjernvarmeledning
- - - - - El og Gadebelysning
- - - - - Fiber
- — — — — Højdekurve
- ≡ Nedløbsbrønd
- Skelbrønd Spildevand
- Skelbrønd Regnvand
- ⊠ Elskab/Telefonskab
- ✱ Belysningsmast
- x 84.87 · Terrænkote

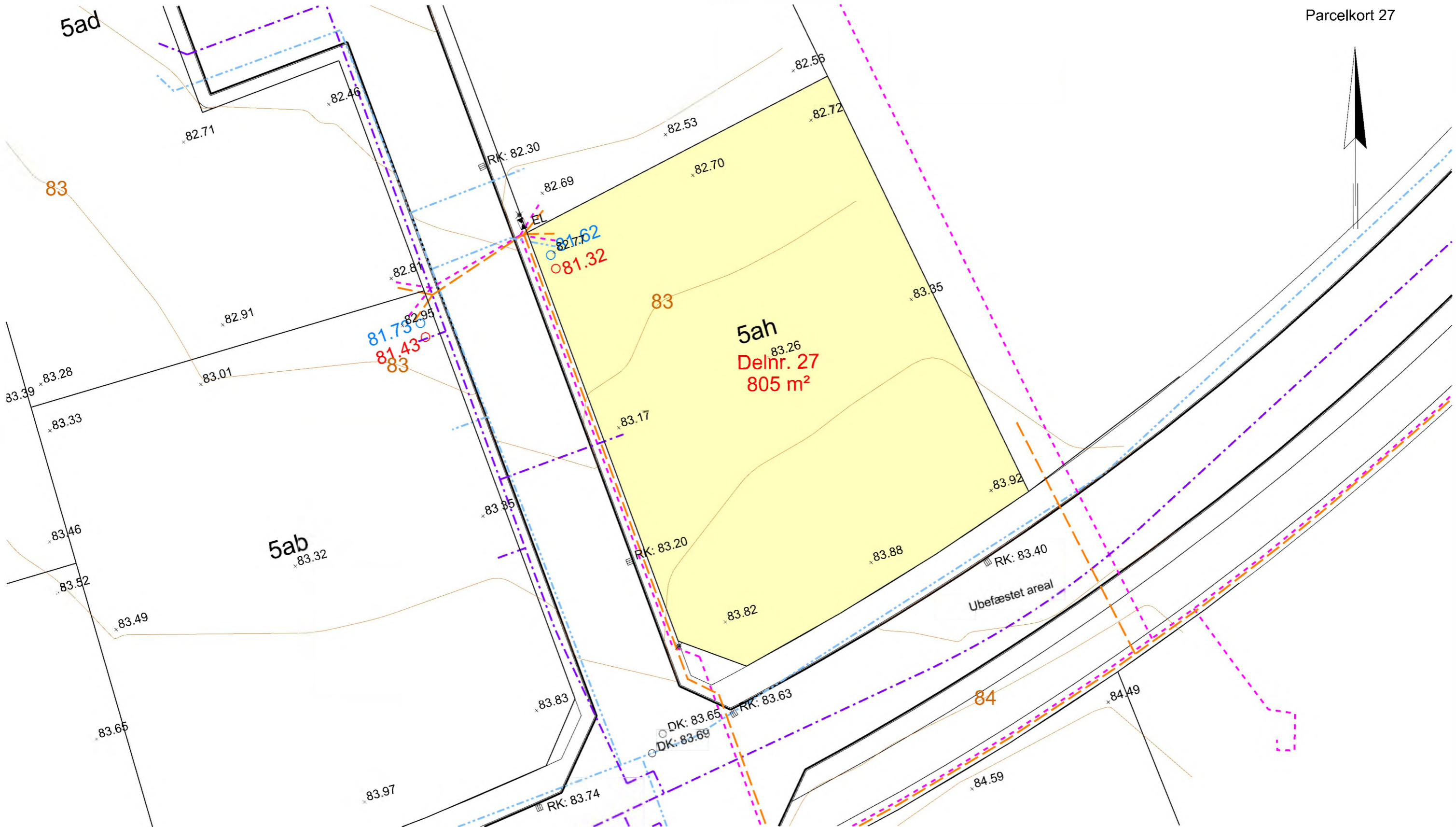
NOTE: Alle koter er projektkoter
Placeringer af ledninger er vejledende

Udarb./Tegn BOTA/PEHR	Kontrolleret	Godkendt
Sag nr. 41001286	Mål 1:250	Dato 2023.12.15
		Side



Munkebakken Hadsten

Parcelkort 26



SIGNATUR:

- - - - - Vandledning
- - - - - Fjernvarmeledning
- - - - - El og Gadebelysning
- - - - - Fiber
- — — — — Højdekurve

- ▣ Nedløbsbrønd
- Skelbrønd Spildevand
- Skelbrønd Regnvand
- ⊠ Elskab/Telefonskab
- ✕ Belysningsmast
- x 84.87 Terrænkote

NOTE: Alle koter er projektkoter
Placeringer af ledninger er vejledende

Udarb./Tegn BOTA/PEHR	Kontrolleret	Godkendt	
Sag nr. 41001286	Mål 1:250	Dato 2023.12.15	Side

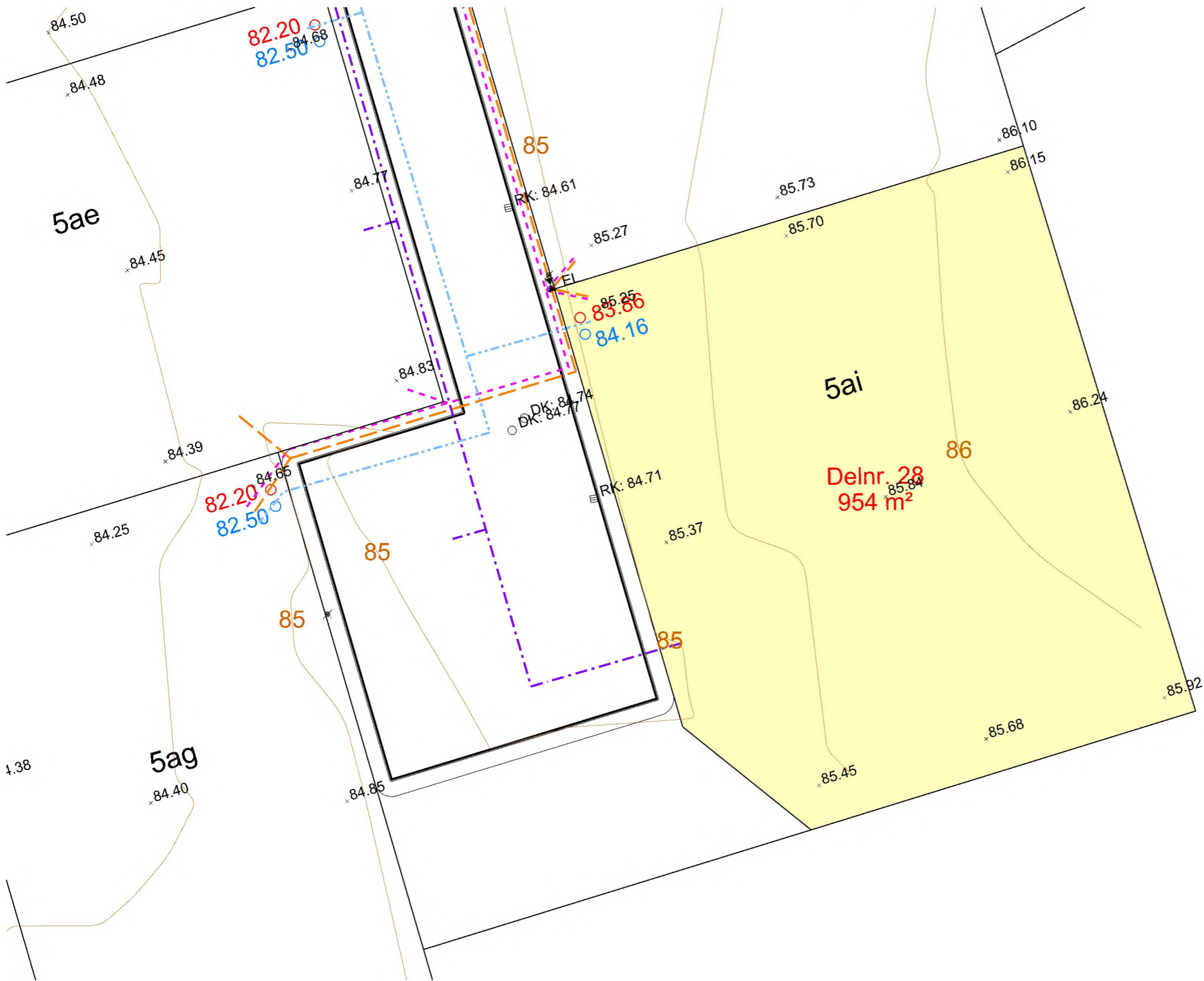


Munkebakken Hadsten

Tegn. nr.

Parcelkort 27

Parcelkort 27



SIGNATUR:

- - - - - Vandledning
- - - - - Fjernvarmeledning
- - - - - El og Gadebelysning
- - - - - Fiber
- — — — — Højdekurve

- Nedløbsbrønd
- Skelbrønd Spildevand
- Skelbrønd Regnvand
- Elskab/Telefonskab
- ✱ Belysningsmast
- 84.87 · Terrænkote

NOTE: Alle koter er projektkoter
Placeringer af ledninger er vejledende

Udarb./Tegn BOTA/PEHR	Kontrolleret	Godkendt
Sag nr. 41001286	Mål 1:250	Dato 2023.12.15
		Side

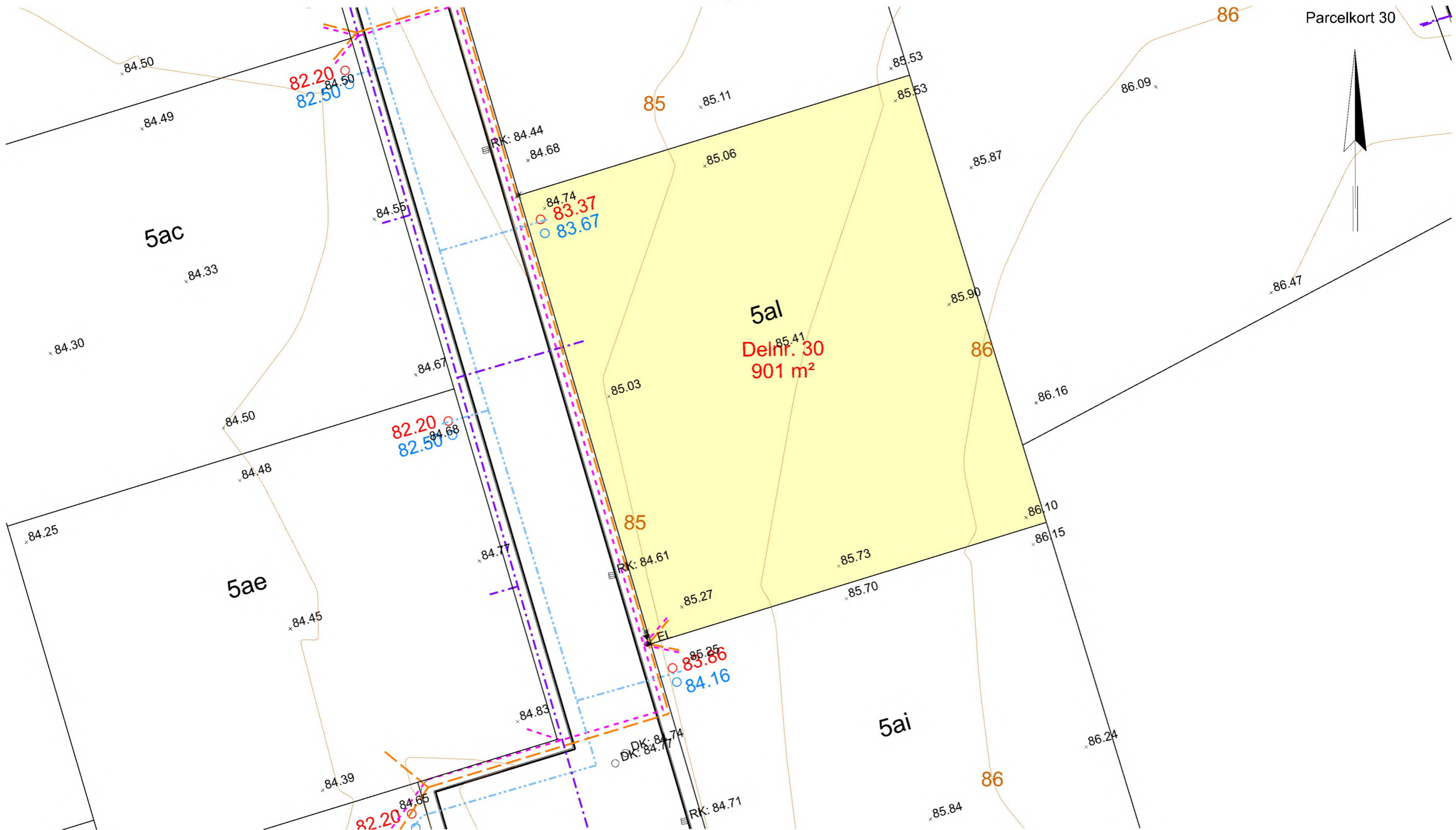


Munkebakken Hadsten

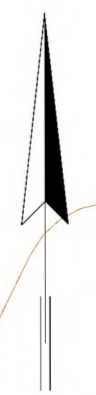
Tegn. nr.

Parcelkort 28

Parcelkort 28



Parcelkort 30



SIGNATUR:

- - - - - Vandedning
- - - - - Fjernvarmeledning
- - - - - El og Gadebelysning
- - - - - Fiber
- — — — — Højdekurve

NOTE: Alle koter er projektkoter
Placeringer af ledninger er vejledende

- ≡ Nedløbsbrønd
- Skelbrønd Spildevand
- Skelbrønd Regnvand
- ⊠ Elskab/Telefonskab
- ✱ Belysningsmast
- 84.87 · Terrænkote

Udarb./Tegn BOTA/PEHR	Kontrolleret	Godkendt
Sag nr. 41001286	Mål 1:250	Dato 2023.12.15
		Side

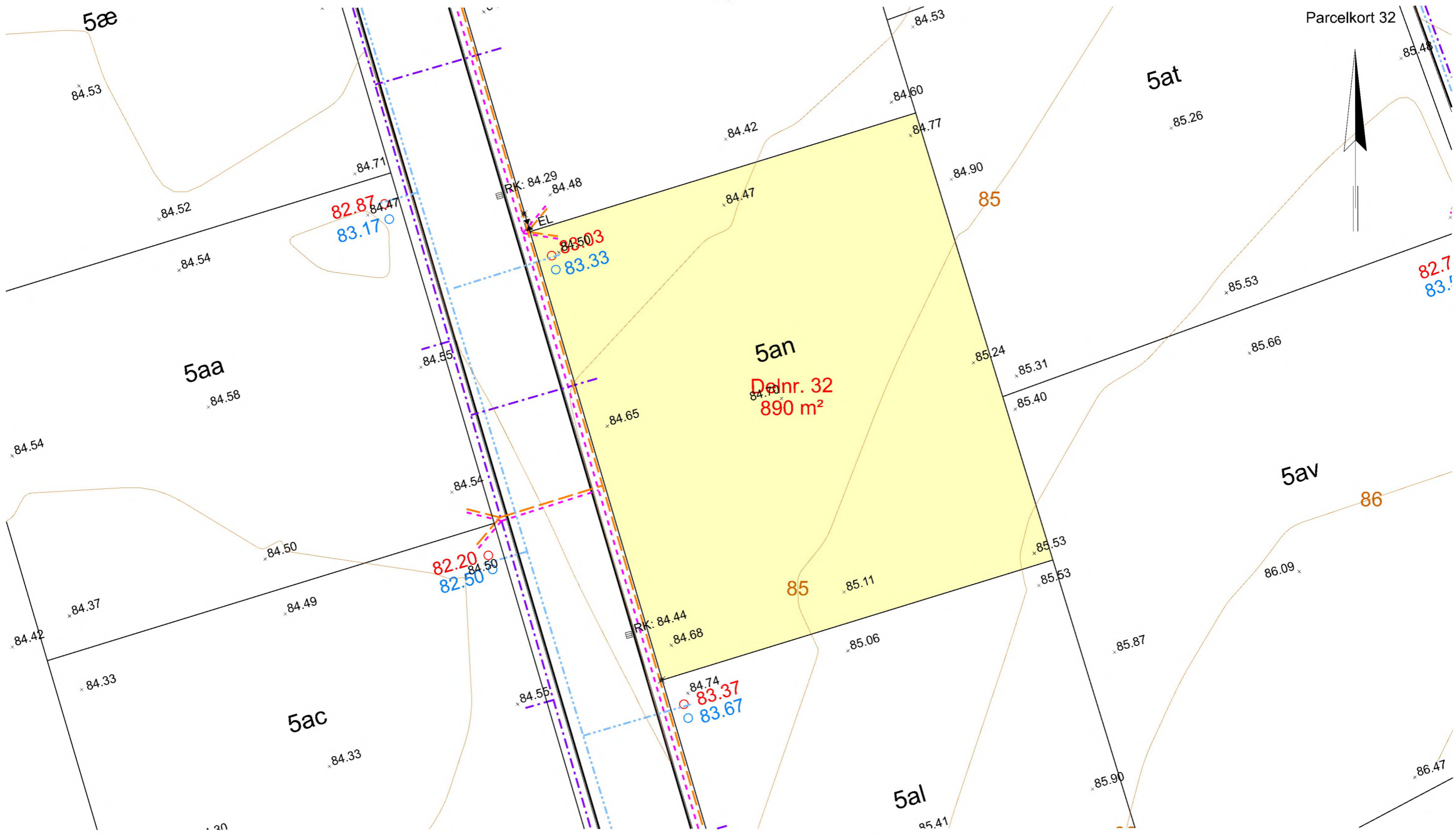


Munkebakken Hadsten

Tegn. nr.

Parcelkort 30

Parcelkort 30



SIGNATUR:

- Vandledning
- Fjernvarmeledning
- El og Gadebelysning
- Fiber
- Højdekurve

- Nedløbsbrønd
- Skelbrønd Spildevand
- Skelbrønd Regnvand
- Elskab/Telefonskab
- x Belysningsmast
- x Terrænkote

NOTE: Alle koter er projektkoter
Placeringer af ledninger er vejledende

Udarb./Tegn BOTA/PEHR	Kontrolleret	Godkendt
Sag nr. 41001286	Mål 1:250	Dato 2023.12.15
		Side

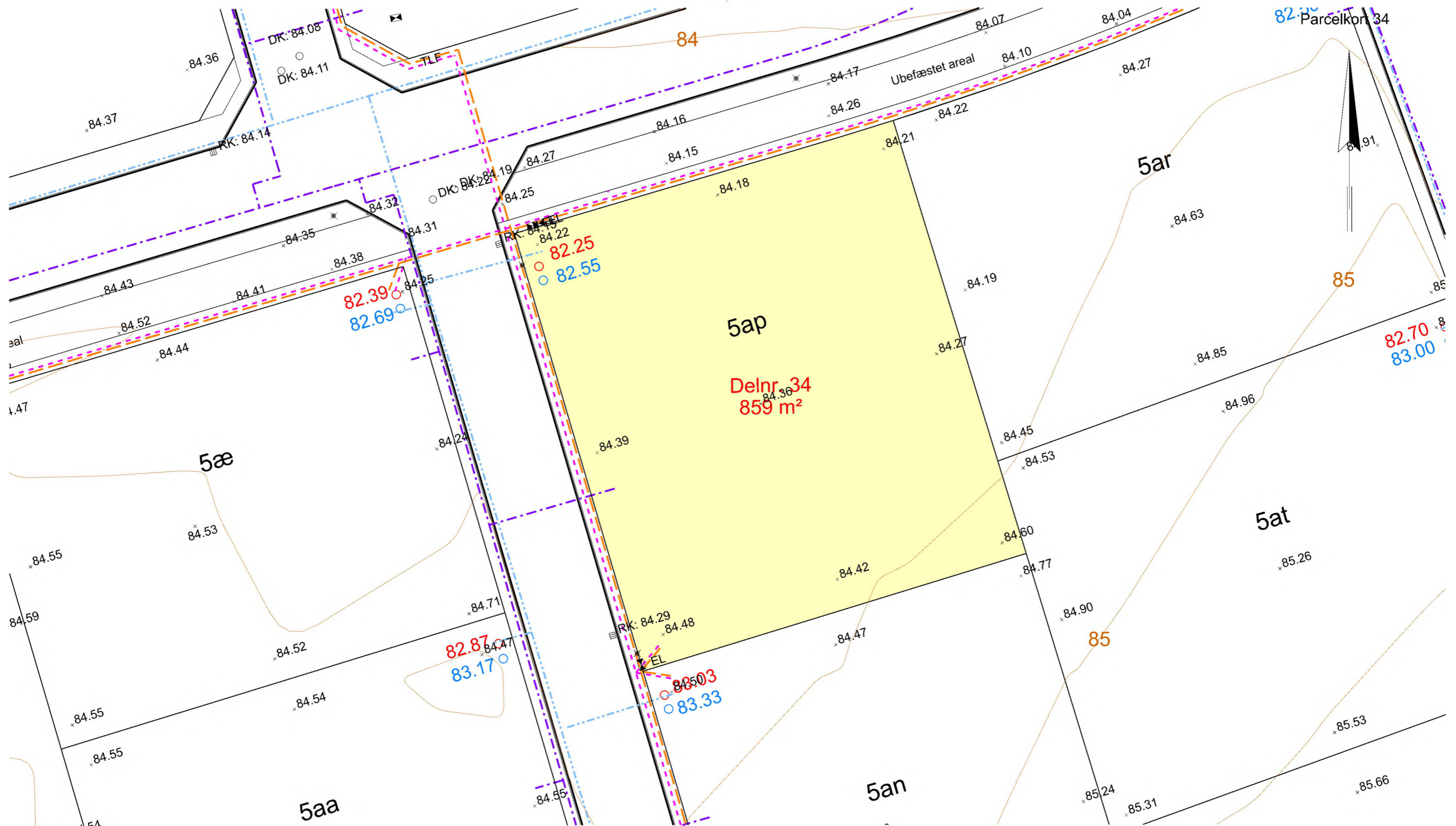


Munkebakken Hadsten

Tegn. nr.

Parcelkort 32

Parcelkort 32



SIGNATUR:

- - - - - Vandledning
- - - - - Fjernvarmeledning
- - - - - El og Gadebelysning
- - - - - Fiber
- — — — — Højdekurve

NOTE: Alle koter er projektkoter
Placeringer af ledninger er vejledende

- Nedløbsbrønd
- Skelbrønd Spildevand
- Skelbrønd Regnvand
- Elskab/Telefonskab
- ✱ Belysningsmast

84.87 · Terrænkote

Udarb./Tegn BOTA/PEHR	Kontrolleret	Godkendt
Sag nr. 41001286	Mål 1:250	Dato 2023.12.15
		Side

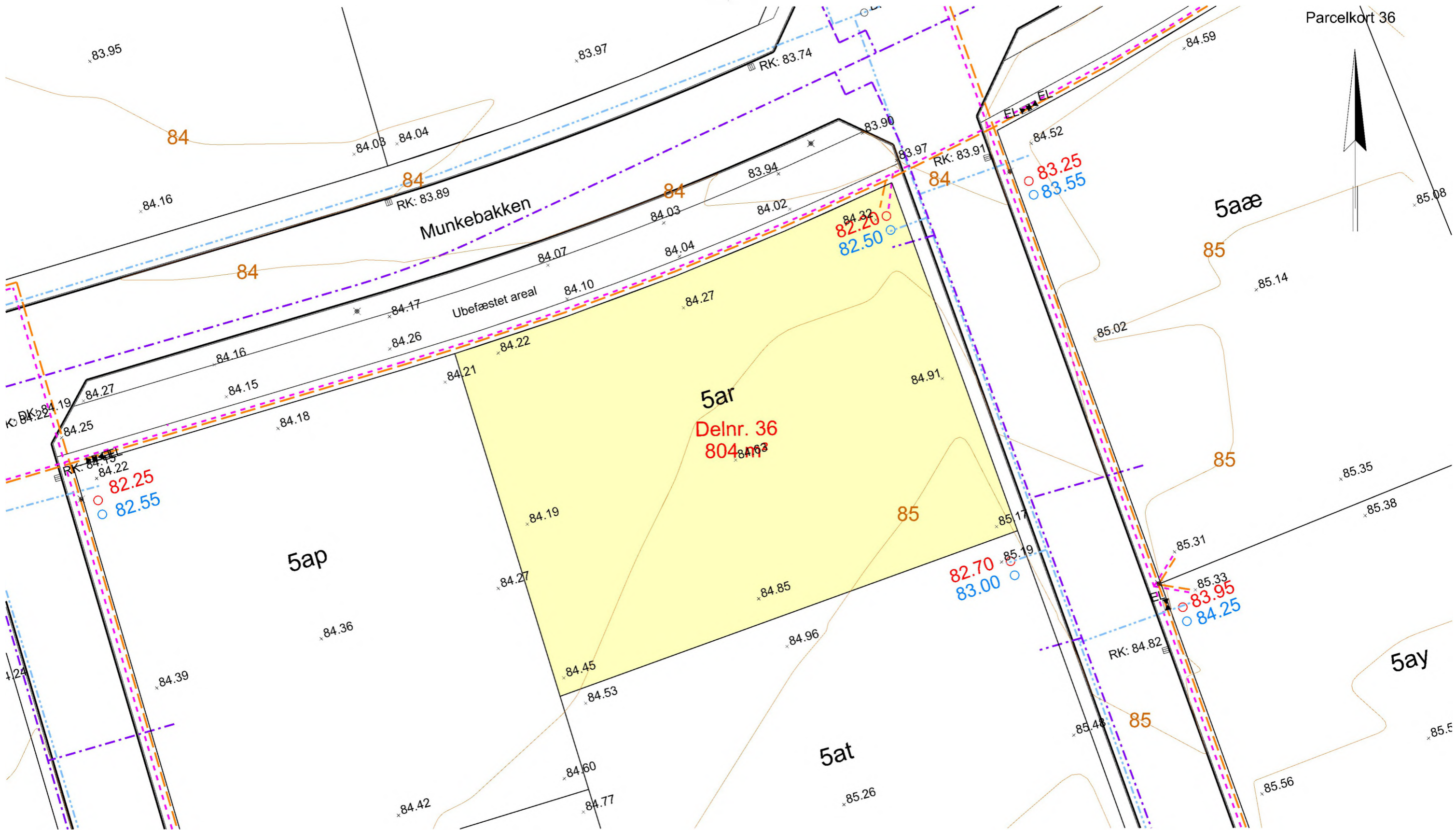


Munkebakken Hadsten


Tegn. nr.

Parcelkort 34

Parcelkort 34



Parcelkort 36



SIGNATUR:

- Vandledning
- Fjernvarmeledning
- El og Gadebelysning
- Fiber
- Højdekurve

- Nedløbsbrønd
- Skelbrønd Spildevand
- Skelbrønd Regnvand
- Elskab/Telefonskab
- ✱ Belysningsmast
- x Terrænkote

NOTE: Alle koter er projektkoter
Placeringer af ledninger er vejledende

Udarb./Tegn BOTA/PEHR	Kontrolleret	Godkendt
Sag nr. 41001286	Mål 1:250	Dato 2023.12.15
		Side

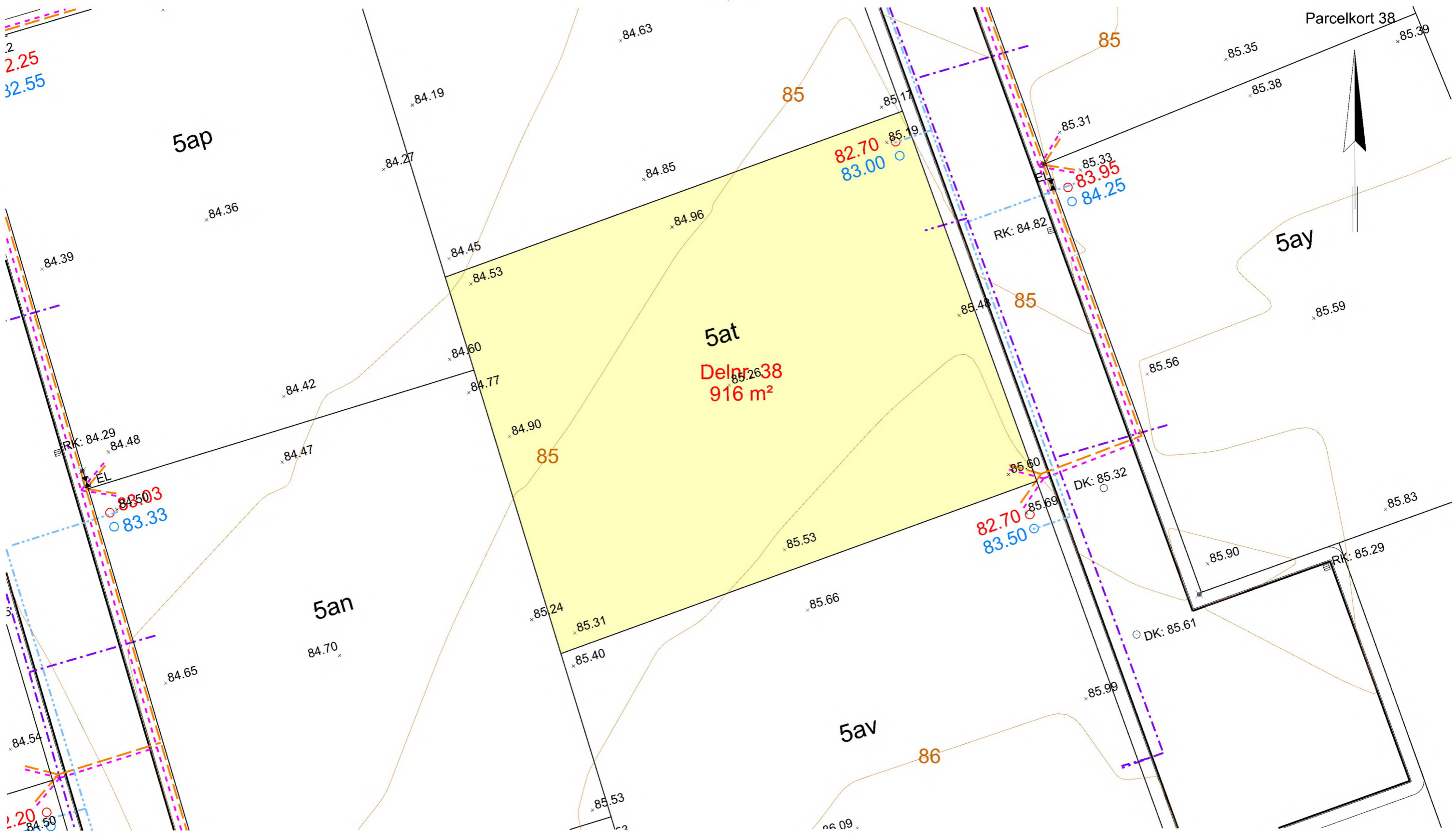


Munkebakken Hadsten

Tegn. nr.

Parcelkort 36

Parcelkort 36



SIGNATUR:

- Vandledning
- Fjernvarmeledning
- El og Gadebelysning
- Fiber
- Højdekurve

- Nedløbsbrønd
- Skelbrønd Spildevand
- Skelbrønd Regnvand
- Elskab/Telefonskab
- ✱ Belysningsmast
- x Terrænkote

NOTE: Alle koter er projektkoter
Placeringer af ledninger er vejledende

Udarb./Tegn BOTA/PEHR	Kontrolleret	Godkendt
Sag nr. 41001286	Mål 1:250	Dato 2023.12.15
		Side

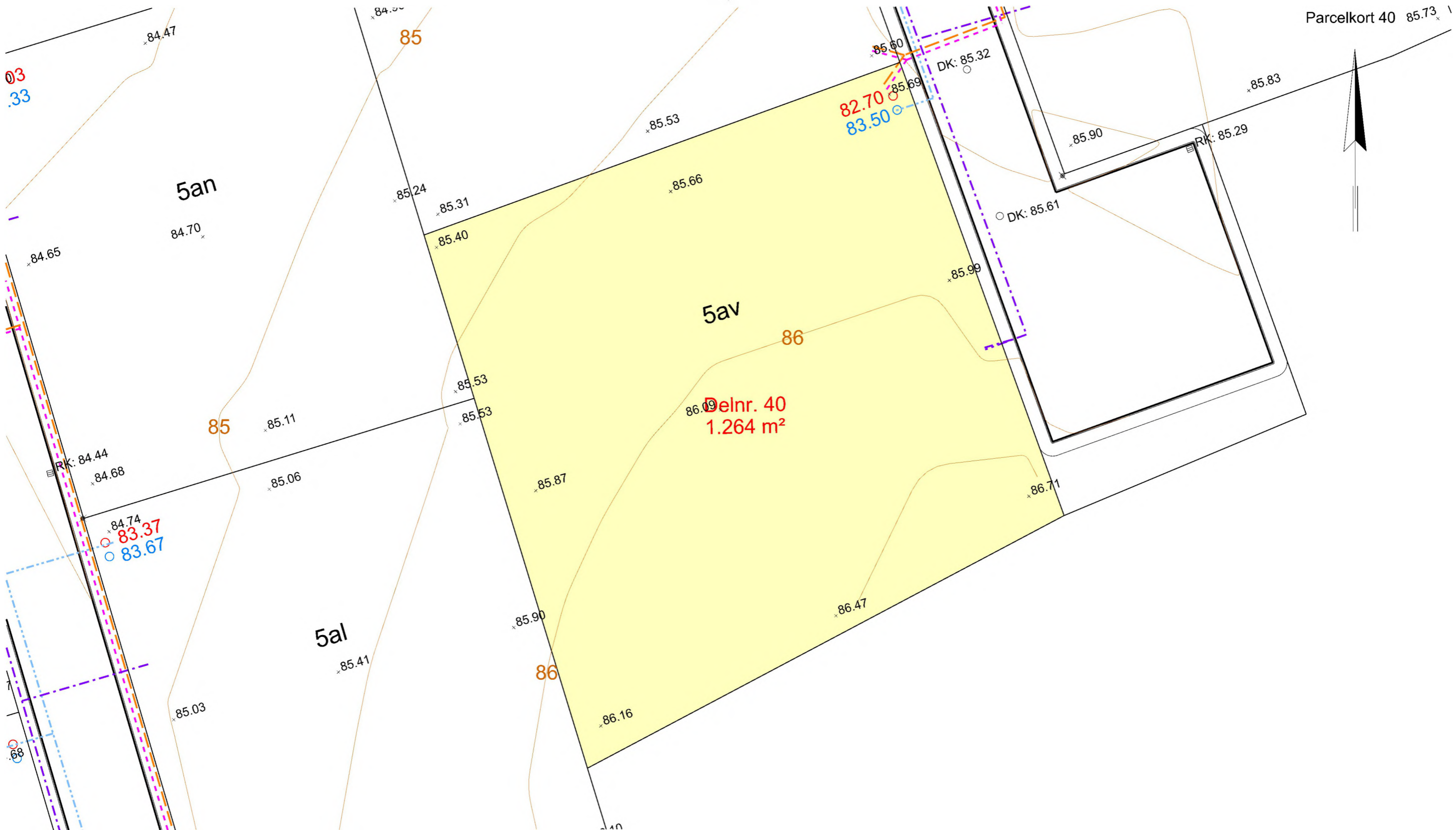


Munkebakken Hadsten

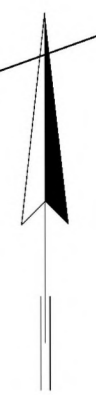
Tegn. nr.

Parcelkort 38

Parcelkort 38



Parcelkort 40 85.73



SIGNATUR:

- Vandleledning
- Fjernvarmeledning
- El og Gadebelysning
- Fiber
- Højdekurve

- Nedløbsbrønd
- Skelbrønd Spildevand
- Skelbrønd Regnvand
- Elskab/Telefonskab
- ✱ Belysningsmast
- ✱ Terrænkote

NOTE: Alle koter er projektkoter
Placeringer af ledninger er vejledende

Udarb./Tegn BOTA/PEHR	Kontrolleret	Godkendt	
Sag nr. 41001286	Mål 1:250	Dato 2023.12.15	Side

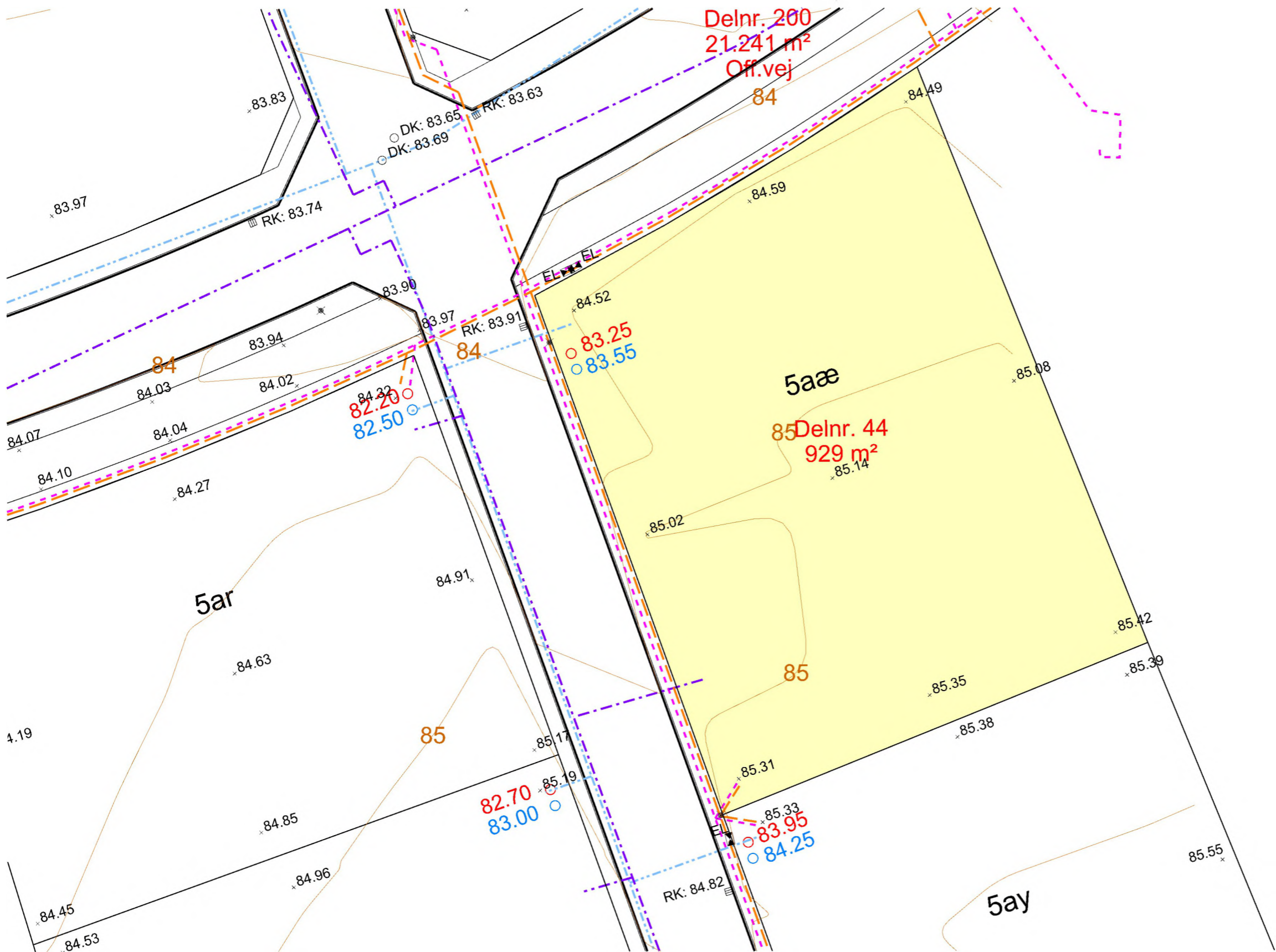
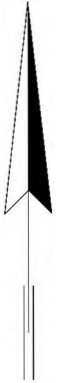


Munkebakken Hadsten

Tegn. nr.

Parcelkort 40

Parcelkort 40



De
8

SIGNATUR:

- Vandledning
- Fjernvarmeledning
- El og Gadebelysning
- Fiber
- Højdekurve

- Nedløbsbrønd
- Skelbrønd Spildevand
- Skelbrønd Regnvand
- Elskab/Telefonskab
- ⋄ Belysningsmast
- ⋄ Terrænkote

NOTE: Alle koter er projektkoter
Placeringer af ledninger er vejledende

Udarb./Tegn BOTA/PEHR	Kontrolleret	Godkendt
Sag nr. 41001286	Mål 1:250	Dato 2023.12.15
		Side



Munkebakken Hadsten

Tegn. nr.

Parcelkort 44

Parcelkort 44